

Сообщение о возможном установлении публичного сервитута

1	Министерство энергетики Российской Федерации (уполномоченный орган, которым рассматривается ходатайство об установлении публичного сервитута)		
2	Реконструкция и эксплуатация объекта трубопроводного транспорта федерального значения «МНПП "Салават-Уфа" Dn500 на участке 115-174км. Вынос за городскую черту г.Уфа. Реконструкция» (цель установления публичного сервитута)		
3	№ пп	Кадастровый номер земельного участка	Адрес или иное описание местоположения земельного участка (участков), в отношении которого испрашивается публичный сервитут
	1	2	3
	1.	02:26:000000:7	Республика Башкортостан, р-н. Иглинский, вблизи с. Кляшево
	2.	02:26:000000:27	Республика Башкортостан, р-н. Иглинский, С запада на северо-восток Иглинского района
	3.	02:26:000000:56	Республика Башкортостан, р-н. Иглинский, вблизи п.Еленинский
	4.	02:26:000000:66	Республика Башкортостан, р-н. Иглинский
	5.	02:26:000000:74	Республика Башкортостан, р-н. Иглинский
	6.	02:26:000000:114	Республика Башкортостан, Иглинский р-н, вблизи д. Фрунзе и д. Баранцево
	7.	02:26:000000:122	Республика Башкортостан, р-н. Иглинский, На территории Иглинского района
	8.	02:26:000000:146	Республика Башкортостан, р-н Иглинский, Иглинское лесничество, Иглинское, Пушкинское, Улу-Телякское, Урманское, Тавтимановское участковые лесничества, На территории Иглинского района
	9.	02:26:000000:151	Республика Башкортостан, Иглинский р-н, Турбаслинский с/с
	10.	02:26:000000:152	Республика Башкортостан, Иглинский р-н, Турбаслинский с/с
	11.	02:26:000000:153	Республика Башкортостан, Иглинский р-н, Турбаслинский с/с
	12.	02:26:000000:162	Республика Башкортостан, р-н. Иглинский, вблизи д.Верный
	13.	02:26:000000:1547	Республика Башкортостан, р-н. Иглинский, с/с. Калтымановский
	14.	02:26:000000:3312	Республика Башкортостан, р-н. Иглинский, с/с. Уктеевский
	15.	02:26:000000:5858	Республика Башкортостан, р-н Иглинский
	16.	02:26:000000:5865	Республика Башкортостан, р-н Иглинский, с/с Акбердинский
	17.	02:26:000000:5890	Республика Башкортостан, Иглинский муниципальный район, Сельское поселение Калтымановский сельсовет
	18.	02:26:000000:5892	
	19.	02:26:000000:5893	
	20.	02:26:000000:5894	
	21.	02:26:000000:5895	
	22.	02:26:000000:5896	
	23.	02:26:000000:5897	
	24.	02:26:000000:5898	
	25.	02:26:000000:5899	
	26.	02:26:000000:5900	
	27.	02:26:000000:5901	
	28.	02:26:000000:5902	
	29.	02:26:000000:5903	
	30.	02:26:000000:5904	
	31.	02:26:000000:5905	
	32.	02:26:000000:5906	

33.	02:26:000000:5907	Республика Башкортостан, Иглинский муниципальный район, Сельское поселение Калтымановский сельсовет	
34.	02:26:000000:5908		
35.	02:26:000000:5909		
36.	02:26:000000:5910		
37.	02:26:000000:5911		
38.	02:26:000000:5912		
39.	02:26:000000:5913		
40.	02:26:000000:5914		
41.	02:26:000000:5915		
42.	02:26:000000:5916		
43.	02:26:000000:5917		
44.	02:26:000000:5918		
45.	02:26:000000:5919		
46.	02:26:000000:5920		
47.	02:26:000000:5921		
48.	02:26:000000:5922		
49.	02:26:000000:5923		
50.	02:26:000000:5924		
51.	02:26:000000:5925		
52.	02:26:000000:5926		
53.	02:26:000000:5927		
54.	02:26:000000:5928		
55.	02:26:000000:5929		
56.	02:26:000000:5930		
57.	02:26:000000:5931		
58.	02:26:000000:5932		
59.	02:26:000000:5933		
60.	02:26:000000:5934		
61.	02:26:000000:5935		
62.	02:26:000000:5936		
63.	02:26:000000:5937		
64.	02:26:000000:5938		
65.	02:26:000000:5939		
66.	02:26:000000:5940		
67.	02:26:000000:5941		
68.	02:26:000000:5942		
69.	02:26:000000:5943		
70.	02:26:000000:5945		
71.	02:26:000000:5947		
72.	02:26:000000:5949		
73.	02:26:000000:5953		Республика Башкортостан, Иглинский р-н, с/с Турбаслинский
74.	02:26:000000:5954		Республика Башкортостан, р-н. Иглинский, с/с. Иглинский
75.	02:26:000000:5955		Республика Башкортостан, Иглинский р-н, с/с Уктеевский
76.	02:26:000000:6012		Республика Башкортостан, р-н Иглинский, с/с Турбаслинский
77.	02:26:010103:100	Республика Башкортостан, Иглинский район, Иглинское лесничество, в границах кварталов №134, 135	
78.	02:26:010103:102	Республика Башкортостан, р-н. Иглинский, с/с. Иглинский	
79.	02:26:010103:104	Республика Башкортостан, р-н Иглинский	
80.	02:26:010103:105	Республика Башкортостан, р-н Иглинский, с/с Иглинский	
81.	02:26:010104:21	Республика Башкортостан, р-н. Иглинский, с/с. Иглинский	
82.	02:26:010104:22	Республика Башкортостан, р-н. Иглинский, с/с. Иглинский	

83.	02:26:010104:23	Республика Башкортостан, Иглинский р-н, с/с Иглинский
84.	02:26:010104:24	Республика Башкортостан, Иглинский р-н
85.	02:26:010202:108	Республика Башкортостан, р-н. Иглинский, с/с. Иглинский, с. Иглино
86.	02:26:010202:111	
87.	02:26:010202:125	
88.	02:26:010202:252	
89.	02:26:010202:1424	
90.	02:26:011301:156	
91.	02:26:011301:4051	Республика Башкортостан, Иглинский район, с/с Иглинский
92.	02:26:011301:468	Республика Башкортостан, Иглинский р-н, с/с Иглинский, вблизи с. Иглино, на км 54+218 м автодороги Уфа-Красная Горка (с правой стороны по ходу движения)
93.	02:26:080102:1400	Республика Башкортостан, р-н. Иглинский
94.	02:26:080102:1788	Республика Башкортостан, р-н Иглинский, с/с Калтымановский
95.	02:26:080102:1789	
96.	02:26:080102:827	Республика Башкортостан, р-н Иглинский, с/с Калтымановский, вблизи д.Верный
97.	02:26:080102:14	Республика Башкортостан, Иглинский р-н, с/с Калтымановский
98.	02:26:080102:1566	Республика Башкортостан, р-н Иглинский, с/с Калтымановский, вблизи с.Алаторка
99.	02:26:080102:1605	
100.	02:26:081501:719	Республика Башкортостан, р-н Иглинский, с/с Калтымановский
101.	02:26:081501:830	Республика Башкортостан, Иглинский р-н, с/с Калтымановский
102.	02:26:081602:27	Республика Башкортостан, Иглинский р-н, с/с Калтымановский
103.	02:26:081602:29	Республика Башкортостан, Иглинский район, Калтымановский с/с, вблизи д.Баранцево
104.	02:26:081801:113	Республика Башкортостан, Иглинский р-н, с/с Калтымановский
105.	02:26:081801:135	Республика Башкортостан, Иглинский р-н
106.	02:26:081801:137	Республика Башкортостан, Иглинский р-н, с/с Калтымановский
107.	02:26:081801:139	Республика Башкортостан, р-н Иглинский, вблизи д.Верный
108.	02:26:081801:262	Республика Башкортостан, Иглинский р-н, с/с Калтымановский
109.	02:26:081801:57	Республика Башкортостан, р-н Иглинский, с/с Калтымановский, вблизи д.Верный
110.	02:26:081802:197	
111.	02:26:081802:277	Республика Башкортостан, р-н. Иглинский, с/с. Калтымановский
112.	02:26:160301:7	Республика Башкортостан, р-н Иглинский, с/с Турбаслинский
113.	02:26:161001:2085	Республика Башкортостан, р-н Иглинский, с/с Турбаслинский
114.	02:26:161001:2499	Республика Башкортостан, р-н Иглинский, с/с Турбаслинский
115.	02:26:161101:15	Республика Башкортостан, р-н. Иглинский, с/с. Акбердинский
116.	02:26:161101:204	Республика Башкортостан, р-н. Иглинский, с/с. Акбердинский
117.	02:26:161101:216	Республика Башкортостан, р-н Иглинский, Иглинское лесничество, Пушкинское участковое лесничество, в границах квартала №13
118.	02:26:161101:227	Республика Башкортостан, р-н. Иглинский, с/с. Акбердинский
119.	02:26:161102:30	Республика Башкортостан, р-н. Иглинский, с/с. Акбердинский, с. Карамалы
120.	02:26:161102:150	Республика Башкортостан, р-н. Иглинский, с/с. Акбердинский
121.	02:26:161102:151	Республика Башкортостан, Иглинский р-н, с/с Акбердинский
122.	02:26:161701:373	Республика Башкортостан, р-н. Иглинский, с/с. Акбердинский, вблизи д.Блохино
123.	02:26:161701:1770	Республика Башкортостан, р-н. Иглинский, с/с. Акбердинский, д. Блохино
124.	02:26:161701:1771	
125.	02:26:161701:1893	Республика Башкортостан, р-н. Иглинский, с/с. Акбердинский
126.	02:26:161701:2519	Республика Башкортостан, Иглинский р-н, вблизи д.Шипово

	127.	02:26:161701:2520	Республика Башкортостан, р-н. Иглинский
	128.	02:26:161701:3653	Республика Башкортостан, Иглинский район, Иглинское лесничество, Пушкинское участковое лесничество, в границах квартала №127
	129.	02:26:161701:4395	Республика Башкортостан, р-н. Иглинский, с/с. Акбердинский
	130.	02:26:161701:4408	Республика Башкортостан, Иглинский р-н, с/с Акбердинский
	131.	02:26:161701:5351	Российская Федерация, Республика Башкортостан, Иглинский район, Акбердинский с/с, вблизи СО «Нур»
	132.	02:26:171101:103	Республика Башкортостан, р-н. Иглинский, с/с. Уктеевский
	133.	02:26:171101:105	Республика Башкортостан, Иглинский р-н, с/с Уктеевский
	134.	02:26:171101:106	Республика Башкортостан, Иглинский р-н, с/с Уктеевский
	135.	02:26:171101:107	Республика Башкортостан, Иглинский р-н, с/с Уктеевский
	136.	02:26:171201:15	Республика Башкортостан, р-н. Иглинский, с/с. Уктеевский, от с. Старые Карашиды до подстанции Минзитарово
	137.	02:26:171201:812	Республика Башкортостан, р-н. Иглинский, с/с. Уктеевский
	138.	02:26:000000:62	Республика Башкортостан, р-н. Иглинский
	139.	02:26:000000:5260	Республика Башкортостан, р-н. Иглинский
4	<p><u>Администрация муниципального района Иглинский район Республики Башкортостан, 452410, Республика Башкортостан, с. Иглино ул. Ленина, 58, Тел: +7(34795)2-10-35, adm19@bashkortostan.ru, время приема: рабочие дни с 08.00 до 17.30 (перерыв с 13.00 до 14.00)</u></p> <p>Администрация сельского поселения <u>Турбаслинский</u> сельсовет муниципального района Иглинский район Республики Башкортостан, 452414, Республика Башкортостан, Иглинский район, с. Турбаслы, ул. Центральная, 40, Тел: +7(34795)3-62-65, turbasl_iglin@mail.ru, время приема: рабочие дни с 09.00 до 17.00 (перерыв с 13.00 до 14.00)</p> <p>Администрация сельского поселения <u>Калтымановский</u> сельсовет муниципального района Иглинский район Республики Башкортостан, 452401, Республика Башкортостан, Иглинский район, с. Калтыманово, ул. Школьная, 6, Тел: +7(34795) 2-71-21, kaltimanovo@rambler.ru, время приема: рабочие дни с 09.00 до 17.00 (перерыв с 13.00 до 14.00)</p> <p>Администрация сельского поселения <u>Уктеевский</u> сельсовет муниципального района Иглинский район Республики Башкортостан, 452417, Республика Башкортостан, Иглинский район, с. Минзитарово, ул. Дружбы, 2, Тел: +7(34795)2-74-28, ukteevo@ufamts.ru, время приема: рабочие дни с 09.00 до 17.00 (перерыв с 13.00 до 14.00)</p> <p>Администрация сельского поселения <u>Акбердинский</u> сельсовет муниципального района Иглинский район Республики Башкортостан, 452414, Республика Башкортостан, Иглинский район с. Акбердино, ул. Газпромская, 21, Тел: +7(34795)2-51-01, akberdino_igln@mail.ru, время приема: рабочие дни с 09.00 до 17.00 (перерыв с 13.00 до 14.00)</p> <p>(адрес, по которому заинтересованные лица могут ознакомиться с поступившим ходатайством об установлении публичного сервитута и прилагаемым к нему описанием местоположения границ публичного сервитута, время приема заинтересованных лиц для ознакомления с поступившим ходатайством об установлении публичного сервитута)</p>		
5	<p>Министерство энергетики Российской Федерации, адрес: г. Москва, ул. Щепкина, 42, стр. 1,2 minenergo@minenergo.gov.ru</p> <p>В течение 30 дней со дня опубликования сообщения о возможном установлении публичного сервитута в порядке, установленном для официального опубликования (обнародования) правовых актов поселения, городского округа, по месту нахождения земельного участка и (или)</p>		

	<p>земель, указанных в пункте 3 данного сообщения. (адрес, по которому заинтересованные лица могут подать заявления об учете прав на земельные участки, а также срок подачи указанных заявлений)</p>
6	<p>Приказ Министерства энергетики Российской Федерации №778 от 17.09.2018 «Об утверждении документации по планировке территории для размещения объекта трубопроводного транспорта федерального значения «МНПП "Салават-Уфа" Dn500 на участке 115-174км. Вынос за городскую черту г. Уфа. Реконструкция»; (реквизиты решений об утверждении документа территориального планирования, документации по планировке территории, а также информацию об инвестиционной программе субъекта естественных монополий)</p>
7	<p>https://www.fgistp.economy.gov.ru https://str.bashkortostan.ru / (сведения об официальных сайтах в информационно-телекоммуникационной сети «Интернет», на которых размещены утвержденные документы территориального планирования, документация по планировке территории, инвестиционная программа субъекта естественных монополий)</p>
8	<p>https://iglino.bashkortostan.ru/ http://turbasly.ru/ http://kaltiman.sp-iglino.ru/ http://ukteevo.ru/ https://sp-akberdino.ru/ https://www.minenergo.gov.ru/ (официальные сайты в информационно - телекоммуникационной сети «Интернет», на которых размещается сообщение о поступившем ходатайстве об установлении публичного сервитута)</p>
9	<p>Дополнительно по всем вопросам можно обращаться: Акционерное общество «Транснефть - Урал»: 450008, Российская Федерация, Республика Башкортостан, г. Уфа, ул. Крупской, д. 10, тел.: +7 347 279-25-25, tnural@ufa.transneft.ru</p>
10	<p>Графическое описание местоположения границ публичного сервитута, а также перечень координат характерных точек этих границ прилагается к сообщению (описание местоположения границ публичного сервитута)</p>

ОПИСАНИЕ МЕСТОПОЛОЖЕНИЯ ГРАНИЦ

Описание местоположения границ публичного сервитута для использования земельных участков в целях реконструкции и эксплуатации объекта трубопроводного транспорта федерального значения «МНПП «Салават-Уфа»

Дп 500 на участке 115-174 км. Вынос за городскую черту г. Уфа. Реконструкция»

(наименование объекта, местоположение границ которого описано (далее - объект))

Раздел 1

Сведения об объекте		
N п/п	Характеристики объекта	Описание характеристик
1	2	3
1	Местоположение объекта	Республика Башкортостан, Иглинский район
2	Площадь объекта ± величина погрешности определения площади ($P \pm \Delta P$), м ²	1808878 ± 2354
3	Иные характеристики объекта	1. Публичный сервитут устанавливается для использования земельных участков в целях реконструкции и эксплуатации объекта трубопроводного транспорта федерального значения «МНПП «Салават-Уфа» Дп 500 на участке 115-174 км. Вынос за городскую черту г. Уфа. Реконструкция»

Раздел 2

Сведения о местоположении границ объекта					
1. Система координат МСК-02, зона 2					
2. Сведения о характерных точках границ объекта					
Обозначение характерных точек границ	Координаты, м		Метод определения координат характерной точки	Средняя квадратическая погрешность положения характерной точки (Mt), м	Описание обозначения точки на местности (при наличии)
	X	Y			
1	2	3	4	5	6
1	639886.65	2182188.79	Аналитический метод	0.5	-
2	639912.60	2182185.99	Аналитический метод	0.5	-
3	639925.70	2182184.56	Аналитический метод	0.5	-
4	639923.65	2182178.75	Аналитический метод	0.5	-
5	639911.89	2182180.02	Аналитический метод	0.5	-
6	639886.26	2182182.80	Аналитический метод	0.5	-
1	639886.65	2182188.79	Аналитический метод	0.5	-
7	643787.31	2184382.03	Аналитический метод	0.5	-
8	643770.49	2184410.45	Аналитический метод	0.5	-
9	643762.46	2184405.56	Аналитический метод	0.5	-
10	643730.77	2184386.36	Аналитический метод	0.5	-
11	643663.14	2184406.79	Аналитический метод	0.5	-
12	643539.16	2184341.17	Аналитический метод	0.5	-
13	643508.08	2184441.18	Аналитический метод	0.5	-
14	643506.70	2184497.02	Аналитический метод	0.5	-
15	643452.91	2184700.65	Аналитический метод	0.5	-
16	643441.34	2184744.48	Аналитический метод	0.5	-
17	643416.93	2184836.89	Аналитический метод	0.5	-
18	643365.33	2185037.00	Аналитический метод	0.5	-
19	643340.67	2185087.16	Аналитический метод	0.5	-
20	643324.32	2185140.13	Аналитический метод	0.5	-
21	643290.56	2185214.51	Аналитический метод	0.5	-
22	643195.27	2185459.10	Аналитический метод	0.5	-
23	643211.92	2185472.49	Аналитический метод	0.5	-

Сведения о местоположении границ объекта

1. Система координат МСК-02, зона 2

2. Сведения о характерных точках границ объекта

Обозначение характерных точек границ	Координаты, м		Метод определения координат характерной точки	Средняя квадратическая погрешность положения характерной точки (Mt), м	Описание обозначения точки на местности (при наличии)
	X	Y			
24	643216.95	2185476.53	Аналитический метод	0.5	-
25	643213.72	2185484.22	Аналитический метод	0.5	-
26	643208.53	2185480.03	Аналитический метод	0.5	-
27	643185.68	2185461.66	Аналитический метод	0.5	-
28	643283.18	2185211.39	Аналитический метод	0.5	-
29	643316.82	2185137.28	Аналитический метод	0.5	-
30	643333.21	2185084.19	Аналитический метод	0.5	-
31	643357.79	2185034.20	Аналитический метод	0.5	-
32	643409.19	2184834.87	Аналитический метод	0.5	-
33	643434.29	2184739.86	Аналитический метод	0.5	-
34	643445.72	2184696.57	Аналитический метод	0.5	-
35	643498.73	2184495.88	Аналитический метод	0.5	-
36	643500.10	2184439.87	Аналитический метод	0.5	-
37	643531.97	2184337.36	Аналитический метод	0.5	-
38	643466.28	2184302.59	Аналитический метод	0.5	-
39	643456.43	2184299.04	Аналитический метод	0.5	-
40	643447.46	2184294.55	Аналитический метод	0.5	-
41	643438.57	2184289.89	Аналитический метод	0.5	-
42	643393.06	2184263.97	Аналитический метод	0.5	-
43	643064.95	2184159.88	Аналитический метод	0.5	-
44	642824.91	2184083.73	Аналитический метод	0.5	-
45	642820.99	2184096.12	Аналитический метод	0.5	-
46	642804.77	2184090.99	Аналитический метод	0.5	-
47	642808.70	2184078.58	Аналитический метод	0.5	-
48	642773.32	2184067.37	Аналитический метод	0.5	-
49	642325.45	2183925.29	Аналитический метод	0.5	-
50	642063.88	2183868.12	Аналитический метод	0.5	-
51	642023.36	2183859.26	Аналитический метод	0.5	-
52	641718.46	2183751.57	Аналитический метод	0.5	-
53	641639.40	2183714.57	Аналитический метод	0.5	-
54	641204.25	2183383.17	Аналитический метод	0.5	-
55	641016.42	2183263.37	Аналитический метод	0.5	-
56	640960.18	2183256.20	Аналитический метод	0.5	-
57	640381.73	2183182.40	Аналитический метод	0.5	-
58	639778.81	2183134.32	Аналитический метод	0.5	-
59	639723.33	2183112.42	Аналитический метод	0.5	-
60	639707.15	2183105.68	Аналитический метод	0.5	-
61	639678.35	2183099.11	Аналитический метод	0.5	-
62	639676.13	2183108.87	Аналитический метод	0.5	-
63	639670.50	2183107.59	Аналитический метод	0.5	-
64	639666.37	2183106.64	Аналитический метод	0.5	-
65	639668.60	2183096.89	Аналитический метод	0.5	-
66	639654.19	2183093.61	Аналитический метод	0.5	-
67	639622.77	2183084.80	Аналитический метод	0.5	-
68	639628.62	2183062.71	Аналитический метод	0.5	-
69	639634.36	2183036.55	Аналитический метод	0.5	-
70	639635.90	2183030.56	Аналитический метод	0.5	-

Сведения о местоположении границ объекта

1. Система координат МСК-02, зона 2

2. Сведения о характерных точках границ объекта

Обозначение характерных точек границ	Координаты, м		Метод определения координат характерной точки	Средняя квадратическая погрешность положения характерной точки (M _t), м	Описание обозначения точки на местности (при наличии)
	X	Y			
71	639637.89	2183023.46	Аналитический метод	0.5	-
72	639639.76	2183016.01	Аналитический метод	0.5	-
73	639640.18	2183014.32	Аналитический метод	0.5	-
74	639646.20	2183016.06	Аналитический метод	0.5	-
75	639646.98	2183016.47	Аналитический метод	0.5	-
76	639649.46	2183016.95	Аналитический метод	0.5	-
77	639649.32	2183017.71	Аналитический метод	0.5	-
78	639689.01	2183038.72	Аналитический метод	0.5	-
79	639700.91	2183045.02	Аналитический метод	0.5	-
80	639701.95	2183054.94	Аналитический метод	0.5	-
81	639721.90	2183059.88	Аналитический метод	0.5	-
82	639793.01	2183088.29	Аналитический метод	0.5	-
83	639797.01	2183088.60	Аналитический метод	0.5	-
84	639794.90	2183005.60	Аналитический метод	0.5	-
85	639794.06	2182971.99	Аналитический метод	0.5	-
86	639880.05	2182969.82	Аналитический метод	0.5	-
87	639881.05	2183009.96	Аналитический метод	0.5	-
88	639882.06	2183049.80	Аналитический метод	0.5	-
89	639802.07	2183051.82	Аналитический метод	0.5	-
90	639803.01	2183089.09	Аналитический метод	0.5	-
91	639970.11	2183102.41	Аналитический метод	0.5	-
92	639973.73	2183014.65	Аналитический метод	0.5	-
93	640005.26	2182250.45	Аналитический метод	0.5	-
94	640005.40	2182246.88	Аналитический метод	0.5	-
95	640003.23	2182246.84	Аналитический метод	0.5	-
96	639997.67	2182246.69	Аналитический метод	0.5	-
97	639996.93	2182277.91	Аналитический метод	0.5	-
98	639973.45	2182276.65	Аналитический метод	0.5	-
99	639964.71	2182276.18	Аналитический метод	0.5	-
100	639955.14	2182275.67	Аналитический метод	0.5	-
101	639955.81	2182260.32	Аналитический метод	0.5	-
102	639948.20	2182260.00	Аналитический метод	0.5	-
103	639946.71	2182255.11	Аналитический метод	0.5	-
104	639946.98	2182248.86	Аналитический метод	0.5	-
105	639946.91	2182247.90	Аналитический метод	0.5	-
106	639946.76	2182246.93	Аналитический метод	0.5	-
107	639946.53	2182245.98	Аналитический метод	0.5	-
108	639946.22	2182245.07	Аналитический метод	0.5	-
109	639945.83	2182244.18	Аналитический метод	0.5	-
110	639945.35	2182243.33	Аналитический метод	0.5	-
111	639944.82	2182242.51	Аналитический метод	0.5	-
112	639944.21	2182241.76	Аналитический метод	0.5	-
113	639943.54	2182241.06	Аналитический метод	0.5	-
114	639942.81	2182240.43	Аналитический метод	0.5	-
115	639942.03	2182239.86	Аналитический метод	0.5	-
116	639941.20	2182239.35	Аналитический метод	0.5	-
117	639940.33	2182238.92	Аналитический метод	0.5	-

Сведения о местоположении границ объекта

1. Система координат МСК-02, зона 2

2. Сведения о характерных точках границ объекта

Обозначение характерных точек границ	Координаты, м		Метод определения координат характерной точки	Средняя квадратическая погрешность положения характерной точки (M _t), м	Описание обозначения точки на местности (при наличии)
	X	Y			
118	639939.42	2182238.57	Аналитический метод	0.5	-
119	639938.49	2182238.28	Аналитический метод	0.5	-
120	639937.54	2182238.10	Аналитический метод	0.5	-
121	639936.57	2182237.99	Аналитический метод	0.5	-
122	639935.60	2182237.97	Аналитический метод	0.5	-
123	639934.64	2182238.03	Аналитический метод	0.5	-
124	639933.67	2182238.18	Аналитический метод	0.5	-
125	639932.73	2182238.40	Аналитический метод	0.5	-
126	639931.81	2182238.70	Аналитический метод	0.5	-
127	639919.91	2182247.74	Аналитический метод	0.5	-
128	639916.32	2182250.46	Аналитический метод	0.5	-
129	639905.45	2182256.23	Аналитический метод	0.5	-
130	639904.63	2182258.15	Аналитический метод	0.5	-
131	639903.76	2182258.84	Аналитический метод	0.5	-
132	639903.33	2182259.48	Аналитический метод	0.5	-
133	639902.72	2182261.22	Аналитический метод	0.5	-
134	639902.64	2182262.16	Аналитический метод	0.5	-
135	639903.11	2182264.50	Аналитический метод	0.5	-
136	639900.13	2182276.17	Аналитический метод	0.5	-
137	639888.78	2182273.69	Аналитический метод	0.5	-
138	639877.75	2182266.34	Аналитический метод	0.5	-
139	639882.87	2182246.32	Аналитический метод	0.5	-
140	639882.91	2182245.02	Аналитический метод	0.5	-
141	639883.63	2182242.21	Аналитический метод	0.5	-
142	639887.98	2182242.30	Аналитический метод	0.5	-
143	639888.16	2182242.24	Аналитический метод	0.5	-
144	639890.81	2182239.08	Аналитический метод	0.5	-
145	639901.22	2182234.16	Аналитический метод	0.5	-
146	639917.51	2182227.50	Аналитический метод	0.5	-
147	639925.45	2182224.25	Аналитический метод	0.5	-
148	639928.15	2182223.04	Аналитический метод	0.5	-
149	639928.95	2182222.36	Аналитический метод	0.5	-
150	639929.68	2182221.61	Аналитический метод	0.5	-
151	639930.35	2182220.83	Аналитический метод	0.5	-
152	639930.95	2182219.94	Аналитический метод	0.5	-
153	639931.47	2182219.04	Аналитический метод	0.5	-
154	639931.90	2182218.10	Аналитический метод	0.5	-
155	639932.26	2182217.12	Аналитический метод	0.5	-
156	639932.52	2182216.11	Аналитический метод	0.5	-
157	639932.71	2182215.08	Аналитический метод	0.5	-
158	639932.80	2182214.04	Аналитический метод	0.5	-
159	639932.80	2182212.99	Аналитический метод	0.5	-
160	639932.72	2182211.97	Аналитический метод	0.5	-
161	639929.15	2182202.78	Аналитический метод	0.5	-
162	639928.79	2182195.46	Аналитический метод	0.5	-
163	639933.28	2182193.02	Аналитический метод	0.5	-
164	639937.90	2182198.16	Аналитический метод	0.5	-

Сведения о местоположении границ объекта

1. Система координат МСК-02, зона 2

2. Сведения о характерных точках границ объекта

Обозначение характерных точек границ	Координаты, м		Метод определения координат характерной точки	Средняя квадратическая погрешность положения характерной точки (M _t), м	Описание обозначения точки на местности (при наличии)
	X	Y			
165	639938.44	2182199.12	Аналитический метод	0.5	-
166	639939.05	2182200.00	Аналитический метод	0.5	-
167	639939.75	2182200.85	Аналитический метод	0.5	-
168	639940.52	2182201.64	Аналитический метод	0.5	-
169	639941.35	2182202.33	Аналитический метод	0.5	-
170	639942.24	2182202.96	Аналитический метод	0.5	-
171	639943.18	2182203.50	Аналитический метод	0.5	-
172	639944.17	2182203.96	Аналитический метод	0.5	-
173	639945.20	2182204.33	Аналитический метод	0.5	-
174	639946.25	2182204.61	Аналитический метод	0.5	-
175	639947.32	2182204.79	Аналитический метод	0.5	-
176	639967.99	2182205.01	Аналитический метод	0.5	-
177	639969.97	2182205.10	Аналитический метод	0.5	-
178	639971.93	2182205.36	Аналитический метод	0.5	-
179	639973.85	2182205.78	Аналитический метод	0.5	-
180	639975.74	2182206.37	Аналитический метод	0.5	-
181	639977.56	2182207.13	Аналитический метод	0.5	-
182	639979.31	2182208.03	Аналитический метод	0.5	-
183	639980.98	2182209.09	Аналитический метод	0.5	-
184	639982.55	2182210.29	Аналитический метод	0.5	-
185	639983.14	2182210.83	Аналитический метод	0.5	-
186	639984.00	2182211.63	Аналитический метод	0.5	-
187	639985.34	2182213.08	Аналитический метод	0.5	-
188	639986.55	2182214.64	Аналитический метод	0.5	-
189	639987.61	2182216.31	Аналитический метод	0.5	-
190	639988.52	2182218.07	Аналитический метод	0.5	-
191	639989.28	2182219.88	Аналитический метод	0.5	-
192	639989.88	2182221.77	Аналитический метод	0.5	-
193	639990.30	2182223.65	Аналитический метод	0.5	-
194	639990.31	2182223.70	Аналитический метод	0.5	-
195	639990.56	2182225.65	Аналитический метод	0.5	-
196	639991.40	2182225.65	Аналитический метод	0.5	-
197	639995.40	2182225.67	Аналитический метод	0.5	-
198	639995.31	2182231.28	Аналитический метод	0.5	-
199	639998.04	2182231.39	Аналитический метод	0.5	-
200	639997.89	2182237.28	Аналитический метод	0.5	-
201	639997.86	2182238.69	Аналитический метод	0.5	-
202	639998.69	2182238.71	Аналитический метод	0.5	-
203	640005.73	2182238.89	Аналитический метод	0.5	-
204	640006.27	2182225.89	Аналитический метод	0.5	-
205	640000.38	2182215.93	Аналитический метод	0.5	-
206	640004.74	2182217.92	Аналитический метод	0.5	-
207	640008.48	2182220.89	Аналитический метод	0.5	-
208	640011.50	2182224.81	Аналитический метод	0.5	-
209	640013.45	2182229.29	Аналитический метод	0.5	-
210	640014.27	2182234.33	Аналитический метод	0.5	-
211	640013.91	2182238.83	Аналитический метод	0.5	-

Сведения о местоположении границ объекта

1. Система координат МСК-02, зона 2

2. Сведения о характерных точках границ объекта

Обозначение характерных точек границ	Координаты, м		Метод определения координат характерной точки	Средняя квадратическая погрешность положения характерной точки (Mt), м	Описание обозначения точки на местности (при наличии)
	X	Y			
212	640012.86	2182264.07	Аналитический метод	0.5	-
213	639981.77	2183015.05	Аналитический метод	0.5	-
214	639978.00	2183106.08	Аналитический метод	0.5	-
215	640477.96	2183135.98	Аналитический метод	0.5	-
216	640707.78	2183167.97	Аналитический метод	0.5	-
217	640719.06	2183094.21	Аналитический метод	0.5	-
218	640817.92	2183109.33	Аналитический метод	0.5	-
219	640806.78	2183182.13	Аналитический метод	0.5	-
220	640829.09	2183186.42	Аналитический метод	0.5	-
221	640904.12	2183197.93	Аналитический метод	0.5	-
222	640999.55	2183214.90	Аналитический метод	0.5	-
223	641046.55	2183223.25	Аналитический метод	0.5	-
224	641112.71	2183267.85	Аналитический метод	0.5	-
225	641250.27	2183360.56	Аналитический метод	0.5	-
226	641644.01	2183663.03	Аналитический метод	0.5	-
227	641984.29	2183792.83	Аналитический метод	0.5	-
228	642056.16	2183820.25	Аналитический метод	0.5	-
229	642066.77	2183822.63	Аналитический метод	0.5	-
230	642068.51	2183814.87	Аналитический метод	0.5	-
231	642037.90	2183808.18	Аналитический метод	0.5	-
232	642052.85	2183739.79	Аналитический метод	0.5	-
233	642150.55	2183761.15	Аналитический метод	0.5	-
234	642135.60	2183829.53	Аналитический метод	0.5	-
235	642074.36	2183816.15	Аналитический метод	0.5	-
236	642072.62	2183823.94	Аналитический метод	0.5	-
237	642358.86	2183888.15	Аналитический метод	0.5	-
238	642463.08	2183921.74	Аналитический метод	0.5	-
239	642465.50	2183914.11	Аналитический метод	0.5	-
240	642360.65	2183880.86	Аналитический метод	0.5	-
241	642393.91	2183775.99	Аналитический метод	0.5	-
242	642485.43	2183805.03	Аналитический метод	0.5	-
243	642491.47	2183785.96	Аналитический метод	0.5	-
244	642510.54	2183792.01	Аналитический метод	0.5	-
245	642468.78	2183923.58	Аналитический метод	0.5	-
246	642654.95	2183983.57	Аналитический метод	0.5	-
247	642758.29	2183961.54	Аналитический метод	0.5	-
248	642759.59	2183961.26	Аналитический метод	0.5	-
249	642776.48	2183906.88	Аналитический метод	0.5	-
250	642779.54	2183905.21	Аналитический метод	0.5	-
251	642807.36	2183890.00	Аналитический метод	0.5	-
252	642808.58	2183888.48	Аналитический метод	0.5	-
253	642824.16	2183869.00	Аналитический метод	0.5	-
254	642825.01	2183869.44	Аналитический метод	0.5	-
255	642841.26	2183878.00	Аналитический метод	0.5	-
256	642856.06	2183885.79	Аналитический метод	0.5	-
257	642940.66	2183740.86	Аналитический метод	0.5	-
258	642908.69	2183730.61	Аналитический метод	0.5	-

Сведения о местоположении границ объекта

1. Система координат МСК-02, зона 2

2. Сведения о характерных точках границ объекта

Обозначение характерных точек границ	Координаты, м		Метод определения координат характерной точки	Средняя квадратическая погрешность положения характерной точки (M _t), м	Описание обозначения точки на местности (при наличии)
	X	Y			
259	642910.52	2183724.89	Аналитический метод	0.5	-
260	642980.06	2183747.19	Аналитический метод	0.5	-
261	642978.22	2183752.90	Аналитический метод	0.5	-
262	642946.51	2183742.74	Аналитический метод	0.5	-
263	642862.13	2183887.30	Аналитический метод	0.5	-
264	642885.86	2183893.17	Аналитический метод	0.5	-
265	642899.79	2183889.84	Аналитический метод	0.5	-
266	642911.89	2183906.99	Аналитический метод	0.5	-
267	643008.92	2183994.35	Аналитический метод	0.5	-
268	643028.79	2184012.23	Аналитический метод	0.5	-
269	643029.43	2184012.82	Аналитический метод	0.5	-
270	643050.42	2184023.16	Аналитический метод	0.5	-
271	643049.91	2184048.08	Аналитический метод	0.5	-
272	643060.36	2184082.63	Аналитический метод	0.5	-
273	643062.94	2184085.63	Аналитический метод	0.5	-
274	643084.67	2184110.94	Аналитический метод	0.5	-
275	643287.72	2184139.26	Аналитический метод	0.5	-
276	643305.20	2184136.42	Аналитический метод	0.5	-
277	643324.72	2184155.99	Аналитический метод	0.5	-
278	643364.40	2184180.43	Аналитический метод	0.5	-
279	643546.75	2184307.90	Аналитический метод	0.5	-
280	643549.12	2184309.10	Аналитический метод	0.5	-
281	643666.59	2184371.27	Аналитический метод	0.5	-
282	643735.31	2184350.51	Аналитический метод	0.5	-
283	643779.31	2184377.19	Аналитический метод	0.5	-
7	643787.31	2184382.03	Аналитический метод	0.5	-
					-
284	639455.36	2183018.68	Аналитический метод	0.5	-
285	639453.02	2183017.45	Аналитический метод	0.5	-
286	639464.46	2182986.67	Аналитический метод	0.5	-
287	639475.61	2182956.65	Аналитический метод	0.5	-
288	639477.92	2182950.45	Аналитический метод	0.5	-
289	639483.40	2182952.03	Аналитический метод	0.5	-
290	639481.42	2182957.40	Аналитический метод	0.5	-
291	639477.37	2182968.02	Аналитический метод	0.5	-
292	639475.51	2182973.26	Аналитический метод	0.5	-
293	639472.99	2182980.40	Аналитический метод	0.5	-
294	639470.77	2182985.09	Аналитический метод	0.5	-
295	639469.87	2182987.10	Аналитический метод	0.5	-
296	639469.47	2182987.97	Аналитический метод	0.5	-
297	639468.87	2182989.25	Аналитический метод	0.5	-
298	639467.74	2182991.50	Аналитический метод	0.5	-
299	639466.80	2182993.35	Аналитический метод	0.5	-
300	639466.25	2182994.48	Аналитический метод	0.5	-
301	639465.64	2182995.78	Аналитический метод	0.5	-
302	639465.15	2182996.82	Аналитический метод	0.5	-
303	639464.65	2182997.92	Аналитический метод	0.5	-

Сведения о местоположении границ объекта

1. Система координат МСК-02, зона 2

2. Сведения о характерных точках границ объекта

Обозначение характерных точек границ	Координаты, м		Метод определения координат характерной точки	Средняя квадратическая погрешность положения характерной точки (Mt), м	Описание обозначения точки на местности (при наличии)
	X	Y			
304	639463.95	2182999.51	Аналитический метод	0.5	-
305	639463.25	2183001.26	Аналитический метод	0.5	-
306	639462.77	2183002.45	Аналитический метод	0.5	-
307	639462.40	2183003.39	Аналитический метод	0.5	-
308	639461.59	2183005.58	Аналитический метод	0.5	-
309	639461.02	2183007.15	Аналитический метод	0.5	-
310	639460.54	2183008.44	Аналитический метод	0.5	-
311	639459.89	2183009.93	Аналитический метод	0.5	-
312	639459.41	2183011.02	Аналитический метод	0.5	-
313	639458.94	2183012.12	Аналитический метод	0.5	-
314	639458.53	2183013.01	Аналитический метод	0.5	-
315	639458.09	2183013.89	Аналитический метод	0.5	-
316	639457.62	2183014.80	Аналитический метод	0.5	-
317	639456.78	2183016.30	Аналитический метод	0.5	-
318	639456.29	2183017.13	Аналитический метод	0.5	-
319	639455.83	2183017.93	Аналитический метод	0.5	-
284	639455.36	2183018.68	Аналитический метод	0.5	-
					-
320	643802.88	2184391.52	Аналитический метод	0.5	-
321	643905.15	2184453.61	Аналитический метод	0.5	-
322	643934.80	2184438.67	Аналитический метод	0.5	-
323	644029.30	2184469.95	Аналитический метод	0.5	-
324	644039.17	2184431.08	Аналитический метод	0.5	-
325	644054.11	2184436.92	Аналитический метод	0.5	-
326	644055.20	2184434.13	Аналитический метод	0.5	-
327	644058.93	2184435.58	Аналитический метод	0.5	-
328	644057.85	2184438.37	Аналитический метод	0.5	-
329	644120.74	2184463.27	Аналитический метод	0.5	-
330	644097.73	2184506.61	Аналитический метод	0.5	-
331	644115.41	2184578.91	Аналитический метод	0.5	-
332	644312.22	2184698.38	Аналитический метод	0.5	-
333	644311.20	2184700.09	Аналитический метод	0.5	-
334	644624.90	2184890.52	Аналитический метод	0.5	-
335	644809.55	2184992.25	Аналитический метод	0.5	-
336	644811.84	2185091.74	Аналитический метод	0.5	-
337	644861.32	2185118.76	Аналитический метод	0.5	-
338	645190.58	2185298.50	Аналитический метод	0.5	-
339	645344.08	2185382.29	Аналитический метод	0.5	-
340	645415.16	2185404.10	Аналитический метод	0.5	-
341	645606.46	2185462.78	Аналитический метод	0.5	-
342	645672.04	2185399.32	Аналитический метод	0.5	-
343	645730.87	2185342.39	Аналитический метод	0.5	-
344	646221.53	2185517.27	Аналитический метод	0.5	-
345	646358.41	2185578.82	Аналитический метод	0.5	-
346	646571.51	2185674.68	Аналитический метод	0.5	-
347	646586.16	2185666.84	Аналитический метод	0.5	-
348	646602.36	2185668.24	Аналитический метод	0.5	-

Сведения о местоположении границ объекта

1. Система координат МСК-02, зона 2

2. Сведения о характерных точках границ объекта

Обозначение характерных точек границ	Координаты, м		Метод определения координат характерной точки	Средняя квадратическая погрешность положения характерной точки (M _t), м	Описание обозначения точки на местности (при наличии)
	X	Y			
349	646626.28	2185682.87	Аналитический метод	0.5	-
350	646630.26	2185693.58	Аналитический метод	0.5	-
351	646626.39	2185699.69	Аналитический метод	0.5	-
352	647265.72	2186053.77	Аналитический метод	0.5	-
353	647307.26	2186073.64	Аналитический метод	0.5	-
354	647308.44	2186074.22	Аналитический метод	0.5	-
355	647423.44	2186129.27	Аналитический метод	0.5	-
356	647684.80	2186254.37	Аналитический метод	0.5	-
357	647858.03	2186326.93	Аналитический метод	0.5	-
358	647859.96	2186322.33	Аналитический метод	0.5	-
359	647836.65	2186312.56	Аналитический метод	0.5	-
360	647855.96	2186266.44	Аналитический метод	0.5	-
361	647859.27	2186267.82	Аналитический метод	0.5	-
362	647902.09	2186285.75	Аналитический метод	0.5	-
363	647894.37	2186304.17	Аналитический метод	0.5	-
364	647882.77	2186331.88	Аналитический метод	0.5	-
365	647865.51	2186324.64	Аналитический метод	0.5	-
366	647863.58	2186329.26	Аналитический метод	0.5	-
367	647906.25	2186347.13	Аналитический метод	0.5	-
368	647907.56	2186344.62	Аналитический метод	0.5	-
369	647932.38	2186355.03	Аналитический метод	0.5	-
370	647938.70	2186368.51	Аналитический метод	0.5	-
371	647957.49	2186376.15	Аналитический метод	0.5	-
372	647962.24	2186378.07	Аналитический метод	0.5	-
373	648122.00	2186437.02	Аналитический метод	0.5	-
374	648195.29	2186406.92	Аналитический метод	0.5	-
375	648204.61	2186403.09	Аналитический метод	0.5	-
376	648215.75	2186399.99	Аналитический метод	0.5	-
377	648538.60	2186310.32	Аналитический метод	0.5	-
378	648537.22	2186305.51	Аналитический метод	0.5	-
379	648509.79	2186209.34	Аналитический метод	0.5	-
380	648605.96	2186181.91	Аналитический метод	0.5	-
381	648619.69	2186230.00	Аналитический метод	0.5	-
382	648667.77	2186216.28	Аналитический метод	0.5	-
383	648681.48	2186264.37	Аналитический метод	0.5	-
384	648682.86	2186269.16	Аналитический метод	0.5	-
385	648830.67	2186227.01	Аналитический метод	0.5	-
386	648857.60	2186204.72	Аналитический метод	0.5	-
387	648876.81	2186188.81	Аналитический метод	0.5	-
388	648878.30	2186187.58	Аналитический метод	0.5	-
389	648877.40	2186186.43	Аналитический метод	0.5	-
390	648875.34	2186183.79	Аналитический метод	0.5	-
391	648875.23	2186183.63	Аналитический метод	0.5	-
392	648883.87	2186176.47	Аналитический метод	0.5	-
393	648890.81	2186170.72	Аналитический метод	0.5	-
394	648891.63	2186171.84	Аналитический метод	0.5	-
395	648894.08	2186174.63	Аналитический метод	0.5	-

Сведения о местоположении границ объекта

1. Система координат МСК-02, зона 2

2. Сведения о характерных точках границ объекта

Обозначение характерных точек границ	Координаты, м		Метод определения координат характерной точки	Средняя квадратическая погрешность положения характерной точки (M _t), м	Описание обозначения точки на местности (при наличии)
	X	Y			
396	648895.60	2186173.26	Аналитический метод	0.5	-
397	649028.57	2186063.17	Аналитический метод	0.5	-
398	649402.94	2186326.05	Аналитический метод	0.5	-
399	649461.94	2186368.00	Аналитический метод	0.5	-
400	650855.23	2187361.28	Аналитический метод	0.5	-
401	650876.52	2187329.28	Аналитический метод	0.5	-
402	650940.51	2187065.12	Аналитический метод	0.5	-
403	650914.01	2187045.29	Аналитический метод	0.5	-
404	650917.60	2187040.48	Аналитический метод	0.5	-
405	650976.07	2187084.22	Аналитический метод	0.5	-
406	650972.48	2187089.04	Аналитический метод	0.5	-
407	650945.74	2187069.02	Аналитический метод	0.5	-
408	650883.20	2187327.19	Аналитический метод	0.5	-
409	651130.21	2187536.98	Аналитический метод	0.5	-
410	651179.61	2187528.07	Аналитический метод	0.5	-
411	651201.66	2187545.46	Аналитический метод	0.5	-
412	651241.91	2187515.35	Аналитический метод	0.5	-
413	651246.70	2187521.76	Аналитический метод	0.5	-
414	651159.25	2187587.17	Аналитический метод	0.5	-
415	651215.53	2187634.90	Аналитический метод	0.5	-
416	651209.06	2187642.53	Аналитический метод	0.5	-
417	651218.94	2187650.91	Аналитический метод	0.5	-
418	651232.63	2187662.52	Аналитический метод	0.5	-
419	651239.09	2187654.89	Аналитический метод	0.5	-
420	651254.44	2187667.91	Аналитический метод	0.5	-
421	651257.67	2187664.10	Аналитический метод	0.5	-
422	651264.45	2187669.86	Аналитический метод	0.5	-
423	651264.52	2187669.90	Аналитический метод	0.5	-
424	651272.81	2187676.95	Аналитический метод	0.5	-
425	651271.05	2187679.02	Аналитический метод	0.5	-
426	651269.56	2187680.74	Аналитический метод	0.5	-
427	651294.61	2187701.99	Аналитический метод	0.5	-
428	651306.07	2187711.70	Аналитический метод	0.5	-
429	651554.83	2187886.93	Аналитический метод	0.5	-
430	651554.85	2187886.95	Аналитический метод	0.5	-
431	651649.99	2187911.02	Аналитический метод	0.5	-
432	651925.77	2188012.27	Аналитический метод	0.5	-
433	651969.88	2188005.92	Аналитический метод	0.5	-
434	651974.43	2188064.17	Аналитический метод	0.5	-
435	651977.40	2188063.91	Аналитический метод	0.5	-
436	651977.74	2188067.89	Аналитический метод	0.5	-
437	651974.79	2188068.15	Аналитический метод	0.5	-
438	651975.85	2188080.70	Аналитический метод	0.5	-
439	651925.58	2188082.00	Аналитический метод	0.5	-
440	651923.17	2188105.38	Аналитический метод	0.5	-
441	652062.22	2188104.31	Аналитический метод	0.5	-
442	652068.42	2188104.25	Аналитический метод	0.5	-

Сведения о местоположении границ объекта

1. Система координат МСК-02, зона 2

2. Сведения о характерных точках границ объекта

Обозначение характерных точек границ	Координаты, м		Метод определения координат характерной точки	Средняя квадратическая погрешность положения характерной точки (Mt), м	Описание обозначения точки на местности (при наличии)
	X	Y			
443	652070.95	2188104.25	Аналитический метод	0.5	-
444	652069.50	2188110.22	Аналитический метод	0.5	-
445	652068.87	2188115.55	Аналитический метод	0.5	-
446	652069.77	2188121.94	Аналитический метод	0.5	-
447	652070.33	2188127.17	Аналитический метод	0.5	-
448	652070.61	2188129.74	Аналитический метод	0.5	-
449	652072.13	2188135.90	Аналитический метод	0.5	-
450	652072.88	2188137.25	Аналитический метод	0.5	-
451	652072.35	2188137.24	Аналитический метод	0.5	-
452	652070.57	2188137.23	Аналитический метод	0.5	-
453	651967.69	2188138.03	Аналитический метод	0.5	-
454	651967.79	2188150.03	Аналитический метод	0.5	-
455	651990.95	2188149.85	Аналитический метод	0.5	-
456	651991.42	2188209.86	Аналитический метод	0.5	-
457	651931.41	2188210.31	Аналитический метод	0.5	-
458	651930.94	2188150.32	Аналитический метод	0.5	-
459	651961.79	2188150.08	Аналитический метод	0.5	-
460	651961.69	2188138.08	Аналитический метод	0.5	-
461	651919.78	2188138.40	Аналитический метод	0.5	-
462	651917.55	2188160.01	Аналитический метод	0.5	-
463	651906.51	2188159.01	Аналитический метод	0.5	-
464	651908.36	2188138.49	Аналитический метод	0.5	-
465	651855.21	2188138.90	Аналитический метод	0.5	-
466	651285.85	2187737.83	Аналитический метод	0.5	-
467	651273.33	2187727.22	Аналитический метод	0.5	-
468	651248.23	2187705.92	Аналитический метод	0.5	-
469	651240.31	2187714.94	Аналитический метод	0.5	-
470	651231.58	2187707.54	Аналитический метод	0.5	-
471	651225.36	2187702.27	Аналитический метод	0.5	-
472	651233.00	2187693.19	Аналитический метод	0.5	-
473	651233.09	2187693.08	Аналитический метод	0.5	-
474	651233.28	2187692.86	Аналитический метод	0.5	-
475	651232.57	2187692.64	Аналитический метод	0.5	-
476	651217.69	2187680.03	Аналитический метод	0.5	-
477	651067.43	2187552.56	Аналитический метод	0.5	-
478	649352.22	2186329.58	Аналитический метод	0.5	-
479	649030.11	2186104.74	Аналитический метод	0.5	-
480	648916.64	2186198.69	Аналитический метод	0.5	-
481	648915.71	2186199.52	Аналитический метод	0.5	-
482	648922.82	2186209.15	Аналитический метод	0.5	-
483	648913.85	2186216.58	Аналитический метод	0.5	-
484	648907.68	2186221.69	Аналитический метод	0.5	-
485	648898.96	2186213.98	Аналитический метод	0.5	-
486	648898.63	2186213.57	Аналитический метод	0.5	-
487	648897.86	2186214.23	Аналитический метод	0.5	-
488	648877.59	2186231.01	Аналитический метод	0.5	-
489	648846.38	2186256.85	Аналитический метод	0.5	-

Сведения о местоположении границ объекта

1. Система координат МСК-02, зона 2

2. Сведения о характерных точках границ объекта

Обозначение характерных точек границ	Координаты, м		Метод определения координат характерной точки	Средняя квадратическая погрешность положения характерной точки (Mt), м	Описание обозначения точки на местности (при наличии)
	X	Y			
490	648144.88	2186454.43	Аналитический метод	0.5	-
491	648144.89	2186454.42	Аналитический метод	0.5	-
492	648120.84	2186462.30	Аналитический метод	0.5	-
493	648097.64	2186452.56	Аналитический метод	0.5	-
494	648093.30	2186450.96	Аналитический метод	0.5	-
495	648070.85	2186442.81	Аналитический метод	0.5	-
496	648033.65	2186428.93	Аналитический метод	0.5	-
497	648019.50	2186423.73	Аналитический метод	0.5	-
498	647956.52	2186400.49	Аналитический метод	0.5	-
499	647671.28	2186284.49	Аналитический метод	0.5	-
500	647250.59	2186083.11	Аналитический метод	0.5	-
501	647240.97	2186077.79	Аналитический метод	0.5	-
502	647126.08	2186014.19	Аналитический метод	0.5	-
503	647125.51	2186013.87	Аналитический метод	0.5	-
504	646776.73	2185820.82	Аналитический метод	0.5	-
505	646775.86	2185820.34	Аналитический метод	0.5	-
506	646622.92	2185735.67	Аналитический метод	0.5	-
507	646623.05	2185735.62	Аналитический метод	0.5	-
508	646620.30	2185734.24	Аналитический метод	0.5	-
509	646606.67	2185726.69	Аналитический метод	0.5	-
510	646602.88	2185724.98	Аналитический метод	0.5	-
511	646597.01	2185722.35	Аналитический метод	0.5	-
512	646594.69	2185721.31	Аналитический метод	0.5	-
513	646561.39	2185706.32	Аналитический метод	0.5	-
514	646525.49	2185690.18	Аналитический метод	0.5	-
515	646514.83	2185685.37	Аналитический метод	0.5	-
516	646326.04	2185600.46	Аналитический метод	0.5	-
517	646209.20	2185547.90	Аналитический метод	0.5	-
518	645739.09	2185380.36	Аналитический метод	0.5	-
519	645697.95	2185420.17	Аналитический метод	0.5	-
520	645615.41	2185500.05	Аналитический метод	0.5	-
521	645404.04	2185435.21	Аналитический метод	0.5	-
522	645331.20	2185412.86	Аналитический метод	0.5	-
523	645200.25	2185341.37	Аналитический метод	0.5	-
524	644779.29	2185111.57	Аналитический метод	0.5	-
525	644779.08	2185102.80	Аналитический метод	0.5	-
526	644779.07	2185102.35	Аналитический метод	0.5	-
527	644779.04	2185100.70	Аналитический метод	0.5	-
528	644777.00	2185011.99	Аналитический метод	0.5	-
529	644608.37	2184919.10	Аналитический метод	0.5	-
530	643897.36	2184487.48	Аналитический метод	0.5	-
531	643894.85	2184491.31	Аналитический метод	0.5	-
532	643883.97	2184484.18	Аналитический метод	0.5	-
533	643886.24	2184480.72	Аналитический метод	0.5	-
534	643785.59	2184419.63	Аналитический метод	0.5	-
320	643802.88	2184391.52	Аналитический метод	0.5	-
					-

Сведения о местоположении границ объекта

1. Система координат МСК-02, зона 2

2. Сведения о характерных точках границ объекта

Обозначение характерных точек границ	Координаты, м		Метод определения координат характерной точки	Средняя квадратическая погрешность положения характерной точки (M _t), м	Описание обозначения точки на местности (при наличии)
	X	Y			
535	643231.84	2185498.79	Аналитический метод	0.5	-
536	643235.13	2185491.15	Аналитический метод	0.5	-
537	643243.15	2185497.60	Аналитический метод	0.5	-
538	643251.48	2185479.92	Аналитический метод	0.5	-
539	643251.81	2185480.07	Аналитический метод	0.5	-
540	643258.72	2185483.33	Аналитический метод	0.5	-
541	643237.56	2185528.23	Аналитический метод	0.5	-
542	643232.25	2185525.73	Аналитический метод	0.5	-
543	643230.32	2185524.81	Аналитический метод	0.5	-
544	643239.64	2185505.05	Аналитический метод	0.5	-
535	643231.84	2185498.79	Аналитический метод	0.5	-
					-
545	661623.92	2191065.47	Аналитический метод	0.5	-
546	661627.04	2191073.42	Аналитический метод	0.5	-
547	661635.88	2191096.24	Аналитический метод	0.5	-
548	661597.21	2191110.39	Аналитический метод	0.5	-
549	661595.86	2191110.88	Аналитический метод	0.5	-
550	661536.45	2191116.14	Аналитический метод	0.5	-
551	661530.47	2191116.67	Аналитический метод	0.5	-
552	661530.22	2191116.69	Аналитический метод	0.5	-
553	661484.27	2191120.75	Аналитический метод	0.5	-
554	661470.74	2191214.03	Аналитический метод	0.5	-
555	661470.61	2191214.90	Аналитический метод	0.5	-
556	661338.94	2191220.06	Аналитический метод	0.5	-
557	661253.34	2191223.41	Аналитический метод	0.5	-
558	661235.35	2191224.12	Аналитический метод	0.5	-
559	661196.74	2191225.63	Аналитический метод	0.5	-
560	660630.70	2191247.82	Аналитический метод	0.5	-
561	660441.81	2191213.15	Аналитический метод	0.5	-
562	660439.67	2191224.85	Аналитический метод	0.5	-
563	660488.85	2191233.88	Аналитический метод	0.5	-
564	660479.82	2191283.07	Аналитический метод	0.5	-
565	660430.64	2191274.03	Аналитический метод	0.5	-
566	660421.62	2191323.23	Аналитический метод	0.5	-
567	660415.72	2191322.13	Аналитический метод	0.5	-
568	660317.36	2191304.08	Аналитический метод	0.5	-
569	660335.41	2191205.71	Аналитический метод	0.5	-
570	660433.77	2191223.77	Аналитический метод	0.5	-
571	660435.92	2191212.06	Аналитический метод	0.5	-
572	660333.65	2191192.84	Аналитический метод	0.5	-
573	660298.41	2191186.21	Аналитический метод	0.5	-
574	660281.34	2191183.01	Аналитический метод	0.5	-
575	660056.24	2191140.69	Аналитический метод	0.5	-
576	659925.34	2191116.65	Аналитический метод	0.5	-
577	659912.87	2191114.66	Аналитический метод	0.5	-
578	659910.48	2191127.82	Аналитический метод	0.5	-
579	659925.77	2191130.63	Аналитический метод	0.5	-

Сведения о местоположении границ объекта

1. Система координат МСК-02, зона 2

2. Сведения о характерных точках границ объекта

Обозначение характерных точек границ	Координаты, м		Метод определения координат характерной точки	Средняя квадратическая погрешность положения характерной точки (Mt), м	Описание обозначения точки на местности (при наличии)
	X	Y			
580	659918.53	2191170.03	Аналитический метод	0.5	-
581	659916.74	2191179.81	Аналитический метод	0.5	-
582	659867.57	2191170.78	Аналитический метод	0.5	-
583	659869.76	2191158.81	Аналитический метод	0.5	-
584	659876.59	2191121.59	Аналитический метод	0.5	-
585	659904.58	2191126.74	Аналитический метод	0.5	-
586	659906.89	2191113.99	Аналитический метод	0.5	-
587	659333.71	2191009.36	Аналитический метод	0.5	-
588	659333.62	2191009.35	Аналитический метод	0.5	-
589	659322.05	2191007.24	Аналитический метод	0.5	-
590	659243.88	2190992.97	Аналитический метод	0.5	-
591	659142.18	2190974.42	Аналитический метод	0.5	-
592	659014.21	2190951.05	Аналитический метод	0.5	-
593	658951.46	2190939.60	Аналитический метод	0.5	-
594	658918.72	2190929.79	Аналитический метод	0.5	-
595	658844.62	2190907.58	Аналитический метод	0.5	-
596	658773.60	2190886.32	Аналитический метод	0.5	-
597	658703.60	2190865.35	Аналитический метод	0.5	-
598	658630.10	2190843.33	Аналитический метод	0.5	-
599	658554.81	2190820.78	Аналитический метод	0.5	-
600	658484.86	2190799.82	Аналитический метод	0.5	-
601	658437.88	2190785.74	Аналитический метод	0.5	-
602	658391.77	2190771.94	Аналитический метод	0.5	-
603	658350.04	2190759.43	Аналитический метод	0.5	-
604	658305.76	2190746.17	Аналитический метод	0.5	-
605	658262.61	2190733.24	Аналитический метод	0.5	-
606	658221.92	2190721.05	Аналитический метод	0.5	-
607	658181.71	2190709.01	Аналитический метод	0.5	-
608	658140.70	2190696.72	Аналитический метод	0.5	-
609	658098.03	2190683.94	Аналитический метод	0.5	-
610	658049.29	2190669.34	Аналитический метод	0.5	-
611	658046.60	2190668.53	Аналитический метод	0.5	-
612	658000.28	2190657.80	Аналитический метод	0.5	-
613	657951.01	2190646.42	Аналитический метод	0.5	-
614	657899.91	2190634.61	Аналитический метод	0.5	-
615	657841.60	2190621.11	Аналитический метод	0.5	-
616	657782.39	2190607.42	Аналитический метод	0.5	-
617	657716.14	2190592.09	Аналитический метод	0.5	-
618	657638.53	2190574.15	Аналитический метод	0.5	-
619	657530.43	2190549.13	Аналитический метод	0.5	-
620	657426.94	2190525.20	Аналитический метод	0.5	-
621	657350.48	2190507.51	Аналитический метод	0.5	-
622	657282.51	2190491.79	Аналитический метод	0.5	-
623	657216.63	2190476.55	Аналитический метод	0.5	-
624	657140.00	2190458.82	Аналитический метод	0.5	-
625	657064.15	2190441.28	Аналитический метод	0.5	-
626	656987.04	2190423.43	Аналитический метод	0.5	-

Сведения о местоположении границ объекта

1. Система координат МСК-02, зона 2

2. Сведения о характерных точках границ объекта

Обозначение характерных точек границ	Координаты, м		Метод определения координат характерной точки	Средняя квадратическая погрешность положения характерной точки (Mt), м	Описание обозначения точки на местности (при наличии)
	X	Y			
627	656908.86	2190405.35	Аналитический метод	0.5	-
628	656835.86	2190388.46	Аналитический метод	0.5	-
629	656776.10	2190374.65	Аналитический метод	0.5	-
630	656722.91	2190362.34	Аналитический метод	0.5	-
631	656715.94	2190361.18	Аналитический метод	0.5	-
632	656657.50	2190351.47	Аналитический метод	0.5	-
633	656657.17	2190351.41	Аналитический метод	0.5	-
634	656600.17	2190341.94	Аналитический метод	0.5	-
635	656542.65	2190332.38	Аналитический метод	0.5	-
636	656489.40	2190323.53	Аналитический метод	0.5	-
637	656439.68	2190315.27	Аналитический метод	0.5	-
638	656396.20	2190308.05	Аналитический метод	0.5	-
639	656354.85	2190301.18	Аналитический метод	0.5	-
640	656310.66	2190293.84	Аналитический метод	0.5	-
641	656267.59	2190286.67	Аналитический метод	0.5	-
642	656225.30	2190279.64	Аналитический метод	0.5	-
643	656181.91	2190272.44	Аналитический метод	0.5	-
644	656138.12	2190265.15	Аналитический метод	0.5	-
645	656123.61	2190262.74	Аналитический метод	0.5	-
646	656095.34	2190258.05	Аналитический метод	0.5	-
647	656050.78	2190250.63	Аналитический метод	0.5	-
648	656025.40	2190246.42	Аналитический метод	0.5	-
649	656008.19	2190245.06	Аналитический метод	0.5	-
650	655890.45	2190235.69	Аналитический метод	0.5	-
651	655740.05	2190223.73	Аналитический метод	0.5	-
652	655524.51	2190206.59	Аналитический метод	0.5	-
653	655516.74	2190199.56	Аналитический метод	0.5	-
654	655513.27	2190196.42	Аналитический метод	0.5	-
655	655293.71	2189997.79	Аналитический метод	0.5	-
656	655207.90	2189920.92	Аналитический метод	0.5	-
657	655121.82	2189846.30	Аналитический метод	0.5	-
658	655099.81	2189826.21	Аналитический метод	0.5	-
659	655088.60	2189817.23	Аналитический метод	0.5	-
660	655050.85	2189787.04	Аналитический метод	0.5	-
661	654945.11	2189704.93	Аналитический метод	0.5	-
662	654934.70	2189699.90	Аналитический метод	0.5	-
663	654929.49	2189710.70	Аналитический метод	0.5	-
664	654938.68	2189715.14	Аналитический метод	0.5	-
665	654921.32	2189751.18	Аналитический метод	0.5	-
666	654867.26	2189725.16	Аналитический метод	0.5	-
667	654884.62	2189689.11	Аналитический метод	0.5	-
668	654924.07	2189708.11	Аналитический метод	0.5	-
669	654929.29	2189697.30	Аналитический метод	0.5	-
670	654715.56	2189594.40	Аналитический метод	0.5	-
671	654692.59	2189583.34	Аналитический метод	0.5	-
672	654686.21	2189580.26	Аналитический метод	0.5	-
673	654051.26	2189290.26	Аналитический метод	0.5	-

Сведения о местоположении границ объекта

1. Система координат МСК-02, зона 2

2. Сведения о характерных точках границ объекта

Обозначение характерных точек границ	Координаты, м		Метод определения координат характерной точки	Средняя квадратическая погрешность положения характерной точки (M _t), м	Описание обозначения точки на местности (при наличии)
	X	Y			
674	654050.23	2189289.80	Аналитический метод	0.5	-
675	653647.64	2189105.92	Аналитический метод	0.5	-
676	653164.02	2188853.50	Аналитический метод	0.5	-
677	652797.62	2188662.28	Аналитический метод	0.5	-
678	652807.25	2188643.53	Аналитический метод	0.5	-
679	652828.81	2188601.62	Аналитический метод	0.5	-
680	652818.41	2188592.64	Аналитический метод	0.5	-
681	652792.57	2188564.70	Аналитический метод	0.5	-
682	652674.74	2188451.94	Аналитический метод	0.5	-
683	652676.94	2188449.71	Аналитический метод	0.5	-
684	652352.63	2188135.06	Аналитический метод	0.5	-
685	652089.54	2188137.03	Аналитический метод	0.5	-
686	652087.03	2188138.18	Аналитический метод	0.5	-
687	652083.22	2188139.96	Аналитический метод	0.5	-
688	652080.71	2188138.28	Аналитический метод	0.5	-
689	652078.42	2188131.73	Аналитический метод	0.5	-
690	652076.77	2188124.86	Аналитический метод	0.5	-
691	652075.77	2188117.52	Аналитический метод	0.5	-
692	652075.55	2188111.52	Аналитический метод	0.5	-
693	652076.01	2188106.94	Аналитический метод	0.5	-
694	652076.70	2188104.13	Аналитический метод	0.5	-
695	652079.31	2188103.28	Аналитический метод	0.5	-
696	652082.94	2188103.03	Аналитический метод	0.5	-
697	652091.75	2188104.00	Аналитический метод	0.5	-
698	652096.34	2188103.96	Аналитический метод	0.5	-
699	652199.18	2188103.20	Аналитический метод	0.5	-
700	652199.15	2188098.24	Аналитический метод	0.5	-
701	652188.01	2188098.32	Аналитический метод	0.5	-
702	652187.62	2188048.32	Аналитический метод	0.5	-
703	652237.62	2188047.94	Аналитический метод	0.5	-
704	652238.01	2188097.93	Аналитический метод	0.5	-
705	652205.14	2188098.19	Аналитический метод	0.5	-
706	652205.18	2188103.15	Аналитический метод	0.5	-
707	652365.91	2188101.95	Аналитический метод	0.5	-
708	652595.97	2188325.14	Аналитический метод	0.5	-
709	652611.93	2188279.11	Аналитический метод	0.5	-
710	652716.05	2188315.25	Аналитический метод	0.5	-
711	652742.31	2188452.00	Аналитический метод	0.5	-
712	652772.97	2188483.64	Аналитический метод	0.5	-
713	652845.49	2188551.09	Аналитический метод	0.5	-
714	652886.24	2188589.12	Аналитический метод	0.5	-
715	652843.21	2188646.54	Аналитический метод	0.5	-
716	652841.97	2188648.20	Аналитический метод	0.5	-
717	653168.22	2188818.47	Аналитический метод	0.5	-
718	653662.14	2189076.26	Аналитический метод	0.5	-
719	654072.99	2189263.91	Аналитический метод	0.5	-
720	654074.03	2189264.38	Аналитический метод	0.5	-

Сведения о местоположении границ объекта

1. Система координат МСК-02, зона 2

2. Сведения о характерных точках границ объекта

Обозначение характерных точек границ	Координаты, м		Метод определения координат характерной точки	Средняя квадратическая погрешность положения характерной точки (M _t), м	Описание обозначения точки на местности (при наличии)
	X	Y			
721	654681.01	2189541.61	Аналитический метод	0.5	-
722	654700.23	2189550.39	Аналитический метод	0.5	-
723	654721.42	2189560.61	Аналитический метод	0.5	-
724	654962.80	2189676.81	Аналитический метод	0.5	-
725	655056.12	2189748.98	Аналитический метод	0.5	-
726	655049.88	2189756.78	Аналитический метод	0.5	-
727	655084.89	2189784.82	Аналитический метод	0.5	-
728	655105.77	2189801.53	Аналитический метод	0.5	-
729	655118.89	2189812.00	Аналитический метод	0.5	-
730	655125.14	2189804.19	Аналитический метод	0.5	-
731	655143.14	2189821.09	Аналитический метод	0.5	-
732	655226.88	2189893.73	Аналитический метод	0.5	-
733	655220.22	2189901.20	Аналитический метод	0.5	-
734	655229.03	2189908.87	Аналитический метод	0.5	-
735	655239.38	2189918.14	Аналитический метод	0.5	-
736	655310.67	2189982.10	Аналитический метод	0.5	-
737	655317.34	2189974.65	Аналитический метод	0.5	-
738	655494.61	2190135.10	Аналитический метод	0.5	-
739	655495.13	2190135.57	Аналитический метод	0.5	-
740	655538.22	2190174.58	Аналитический метод	0.5	-
741	655739.91	2190190.60	Аналитический метод	0.5	-
742	655890.00	2190202.54	Аналитический метод	0.5	-
743	656007.68	2190211.90	Аналитический метод	0.5	-
744	656029.41	2190213.64	Аналитический метод	0.5	-
745	656050.08	2190217.07	Аналитический метод	0.5	-
746	656094.73	2190224.49	Аналитический метод	0.5	-
747	656137.41	2190231.58	Аналитический метод	0.5	-
748	656181.22	2190238.87	Аналитический метод	0.5	-
749	656224.62	2190246.08	Аналитический метод	0.5	-
750	656266.80	2190253.08	Аналитический метод	0.5	-
751	656309.92	2190260.25	Аналитический метод	0.5	-
752	656354.28	2190267.63	Аналитический метод	0.5	-
753	656395.43	2190274.47	Аналитический метод	0.5	-
754	656438.76	2190281.66	Аналитический метод	0.5	-
755	656488.58	2190289.94	Аналитический метод	0.5	-
756	656541.96	2190298.83	Аналитический метод	0.5	-
757	656600.14	2190308.49	Аналитический метод	0.5	-
758	656657.34	2190318.00	Аналитический метод	0.5	-
759	656657.64	2190318.04	Аналитический метод	0.5	-
760	656716.30	2190327.79	Аналитический метод	0.5	-
761	656729.34	2190329.96	Аналитический метод	0.5	-
762	656776.72	2190340.91	Аналитический метод	0.5	-
763	656835.51	2190354.52	Аналитический метод	0.5	-
764	656909.01	2190371.52	Аналитический метод	0.5	-
765	656987.08	2190389.58	Аналитический метод	0.5	-
766	657064.36	2190407.45	Аналитический метод	0.5	-
767	657139.97	2190424.94	Аналитический метод	0.5	-

Сведения о местоположении границ объекта

1. Система координат МСК-02, зона 2

2. Сведения о характерных точках границ объекта

Обозначение характерных точек границ	Координаты, м		Метод определения координат характерной точки	Средняя квадратическая погрешность положения характерной точки (M _t), м	Описание обозначения точки на местности (при наличии)
	X	Y			
768	657216.82	2190442.71	Аналитический метод	0.5	-
769	657282.64	2190457.94	Аналитический метод	0.5	-
770	657350.81	2190473.71	Аналитический метод	0.5	-
771	657427.11	2190491.37	Аналитический метод	0.5	-
772	657530.83	2190515.36	Аналитический метод	0.5	-
773	657638.47	2190540.25	Аналитический метод	0.5	-
774	657716.56	2190558.33	Аналитический метод	0.5	-
775	657782.54	2190573.58	Аналитический метод	0.5	-
776	657841.79	2190587.29	Аналитический метод	0.5	-
777	657900.20	2190600.79	Аналитический метод	0.5	-
778	657951.27	2190612.61	Аналитический метод	0.5	-
779	658000.49	2190624.01	Аналитический метод	0.5	-
780	658049.59	2190635.36	Аналитический метод	0.5	-
781	658055.06	2190636.63	Аналитический метод	0.5	-
782	658097.92	2190649.46	Аналитический метод	0.5	-
783	658140.80	2190662.31	Аналитический метод	0.5	-
784	658182.05	2190674.66	Аналитический метод	0.5	-
785	658222.30	2190686.72	Аналитический метод	0.5	-
786	658262.80	2190698.85	Аналитический метод	0.5	-
787	658305.95	2190711.77	Аналитический метод	0.5	-
788	658350.38	2190725.08	Аналитический метод	0.5	-
789	658392.17	2190737.61	Аналитический метод	0.5	-
790	658438.39	2190751.46	Аналитический метод	0.5	-
791	658484.70	2190765.32	Аналитический метод	0.5	-
792	658554.34	2190786.19	Аналитический метод	0.5	-
793	658630.13	2190808.90	Аналитический метод	0.5	-
794	658703.85	2190830.96	Аналитический метод	0.5	-
795	658773.76	2190851.91	Аналитический метод	0.5	-
796	658844.85	2190873.21	Аналитический метод	0.5	-
797	658919.10	2190895.45	Аналитический метод	0.5	-
798	658959.21	2190907.46	Аналитический метод	0.5	-
799	658968.74	2190909.22	Аналитический метод	0.5	-
800	658970.59	2190919.75	Аналитический метод	0.5	-
801	658992.76	2190923.79	Аналитический метод	0.5	-
802	658994.56	2190913.94	Аналитический метод	0.5	-
803	659014.30	2190917.54	Аналитический метод	0.5	-
804	659143.33	2190940.95	Аналитический метод	0.5	-
805	659325.81	2190974.08	Аналитический метод	0.5	-
806	659336.19	2190975.97	Аналитический метод	0.5	-
807	659340.50	2190976.74	Аналитический метод	0.5	-
808	659340.59	2190976.76	Аналитический метод	0.5	-
809	659841.37	2191067.67	Аналитический метод	0.5	-
810	659910.25	2191080.33	Аналитический метод	0.5	-
811	659928.45	2191093.84	Аналитический метод	0.5	-
812	660019.33	2191110.53	Аналитический метод	0.5	-
813	660074.98	2191122.43	Аналитический метод	0.5	-
814	660076.79	2191112.59	Аналитический метод	0.5	-

Сведения о местоположении границ объекта

1. Система координат МСК-02, зона 2

2. Сведения о характерных точках границ объекта

Обозначение характерных точек границ	Координаты, м		Метод определения координат характерной точки	Средняя квадратическая погрешность положения характерной точки (M _t), м	Описание обозначения точки на местности (при наличии)
	X	Y			
815	660286.40	2191151.07	Аналитический метод	0.5	-
816	660303.96	2191154.29	Аналитический метод	0.5	-
817	660406.93	2191173.18	Аналитический метод	0.5	-
818	660633.05	2191214.70	Аналитический метод	0.5	-
819	661067.68	2191197.66	Аналитический метод	0.5	-
820	661213.92	2191191.93	Аналитический метод	0.5	-
821	661234.20	2191191.14	Аналитический метод	0.5	-
822	661252.18	2191190.43	Аналитический метод	0.5	-
823	661334.32	2191187.21	Аналитический метод	0.5	-
824	661441.90	2191182.99	Аналитический метод	0.5	-
825	661455.35	2191090.19	Аналитический метод	0.5	-
826	661517.94	2191084.65	Аналитический метод	0.5	-
827	661519.69	2191084.50	Аналитический метод	0.5	-
828	661524.06	2191094.15	Аналитический метод	0.5	-
829	661530.03	2191093.62	Аналитический метод	0.5	-
830	661536.03	2191093.08	Аналитический метод	0.5	-
831	661545.01	2191092.29	Аналитический метод	0.5	-
832	661544.13	2191082.33	Аналитический метод	0.5	-
833	661585.14	2191078.69	Аналитический метод	0.5	-
834	661588.61	2191078.39	Аналитический метод	0.5	-
545	661623.92	2191065.47	Аналитический метод	0.5	-
					-
835	664550.27	2191523.09	Аналитический метод	0.5	-
836	664521.92	2191515.72	Аналитический метод	0.5	-
837	664303.90	2191459.14	Аналитический метод	0.5	-
838	664300.77	2191464.66	Аналитический метод	0.5	-
839	664014.02	2191426.41	Аналитический метод	0.5	-
840	664014.79	2191420.70	Аналитический метод	0.5	-
841	664010.94	2191420.18	Аналитический метод	0.5	-
842	664011.65	2191414.86	Аналитический метод	0.5	-
843	663772.16	2191381.07	Аналитический метод	0.5	-
844	663682.10	2191364.73	Аналитический метод	0.5	-
845	663677.28	2191363.85	Аналитический метод	0.5	-
846	663676.55	2191363.73	Аналитический метод	0.5	-
847	663671.37	2191362.79	Аналитический метод	0.5	-
848	663663.17	2191361.29	Аналитический метод	0.5	-
849	663644.34	2191357.88	Аналитический метод	0.5	-
850	663594.67	2191348.87	Аналитический метод	0.5	-
851	662357.92	2191158.58	Аналитический метод	0.5	-
852	662350.36	2191175.76	Аналитический метод	0.5	-
853	662340.30	2191171.34	Аналитический метод	0.5	-
854	662346.66	2191156.85	Аналитический метод	0.5	-
855	662326.46	2191153.74	Аналитический метод	0.5	-
856	662311.67	2191151.46	Аналитический метод	0.5	-
857	661892.82	2191087.02	Аналитический метод	0.5	-
858	661729.67	2191061.93	Аналитический метод	0.5	-
859	661680.89	2191079.79	Аналитический метод	0.5	-

Сведения о местоположении границ объекта

1. Система координат МСК-02, зона 2

2. Сведения о характерных точках границ объекта

Обозначение характерных точек границ	Координаты, м		Метод определения координат характерной точки	Средняя квадратическая погрешность положения характерной точки (M _t), м	Описание обозначения точки на местности (при наличии)
	X	Y			
860	661684.76	2191091.14	Аналитический метод	0.5	-
861	661664.01	2191098.71	Аналитический метод	0.5	-
862	661651.41	2191064.19	Аналитический метод	0.5	-
863	661646.86	2191051.77	Аналитический метод	0.5	-
864	661668.57	2191043.81	Аналитический метод	0.5	-
865	661669.27	2191045.82	Аналитический метод	0.5	-
866	661718.21	2191026.78	Аналитический метод	0.5	-
867	661882.05	2191051.99	Аналитический метод	0.5	-
868	662312.39	2191118.20	Аналитический метод	0.5	-
869	662327.01	2191120.46	Аналитический метод	0.5	-
870	662356.68	2191125.02	Аналитический метод	0.5	-
871	662406.34	2191034.43	Аналитический метод	0.5	-
872	662469.89	2191043.56	Аналитический метод	0.5	-
873	662468.62	2191051.21	Аналитический метод	0.5	-
874	662471.59	2191051.67	Аналитический метод	0.5	-
875	662470.98	2191055.62	Аналитический метод	0.5	-
876	662468.02	2191055.17	Аналитический метод	0.5	-
877	662456.84	2191128.18	Аналитический метод	0.5	-
878	662455.01	2191140.13	Аналитический метод	0.5	-
879	662814.20	2191195.39	Аналитический метод	0.5	-
880	662812.23	2191205.20	Аналитический метод	0.5	-
881	662826.13	2191207.35	Аналитический метод	0.5	-
882	662828.13	2191197.54	Аналитический метод	0.5	-
883	663600.12	2191316.32	Аналитический метод	0.5	-
884	663649.44	2191325.27	Аналитический метод	0.5	-
885	663652.54	2191325.83	Аналитический метод	0.5	-
886	663650.76	2191335.67	Аналитический метод	0.5	-
887	663667.27	2191338.67	Аналитический метод	0.5	-
888	663675.47	2191340.15	Аналитический метод	0.5	-
889	663678.90	2191340.77	Аналитический метод	0.5	-
890	663681.40	2191341.22	Аналитический метод	0.5	-
891	663686.21	2191342.10	Аналитический метод	0.5	-
892	663693.25	2191343.38	Аналитический метод	0.5	-
893	663695.03	2191333.53	Аналитический метод	0.5	-
894	663777.42	2191348.48	Аналитический метод	0.5	-
895	664057.82	2191388.06	Аналитический метод	0.5	-
896	664303.81	2191420.67	Аналитический метод	0.5	-
897	664272.88	2191390.23	Аналитический метод	0.5	-
898	664299.47	2191363.22	Аналитический метод	0.5	-
899	664393.59	2191362.48	Аналитический метод	0.5	-
900	664424.63	2191393.04	Аналитический метод	0.5	-
901	664415.98	2191401.82	Аналитический метод	0.5	-
902	664413.64	2191412.44	Аналитический метод	0.5	-
903	664403.56	2191419.85	Аналитический метод	0.5	-
904	664380.36	2191425.08	Аналитический метод	0.5	-
905	664348.15	2191436.52	Аналитический метод	0.5	-
906	664483.20	2191471.59	Аналитический метод	0.5	-

Сведения о местоположении границ объекта

1. Система координат МСК-02, зона 2

2. Сведения о характерных точках границ объекта

Обозначение характерных точек границ	Координаты, м		Метод определения координат характерной точки	Средняя квадратическая погрешность положения характерной точки (Mt), м	Описание обозначения точки на местности (при наличии)
	X	Y			
907	664484.45	2191466.74	Аналитический метод	0.5	-
908	664468.78	2191462.68	Аналитический метод	0.5	-
909	664478.85	2191423.95	Аналитический метод	0.5	-
910	664517.55	2191434.00	Аналитический метод	0.5	-
911	664507.51	2191472.72	Аналитический метод	0.5	-
912	664490.26	2191468.25	Аналитический метод	0.5	-
913	664489.01	2191473.08	Аналитический метод	0.5	-
914	664569.19	2191493.91	Аналитический метод	0.5	-
915	664569.13	2191494.00	Аналитический метод	0.5	-
916	664568.96	2191494.25	Аналитический метод	0.5	-
917	664568.77	2191494.49	Аналитический метод	0.5	-
918	664568.65	2191494.64	Аналитический метод	0.5	-
919	664568.50	2191494.83	Аналитический метод	0.5	-
920	664568.43	2191494.93	Аналитический метод	0.5	-
921	664568.01	2191495.45	Аналитический метод	0.5	-
922	664566.62	2191497.17	Аналитический метод	0.5	-
923	664565.48	2191498.54	Аналитический метод	0.5	-
924	664564.67	2191499.53	Аналитический метод	0.5	-
925	664563.91	2191500.46	Аналитический метод	0.5	-
926	664563.84	2191500.54	Аналитический метод	0.5	-
927	664563.50	2191500.96	Аналитический метод	0.5	-
928	664563.42	2191501.05	Аналитический метод	0.5	-
929	664563.37	2191501.13	Аналитический метод	0.5	-
930	664563.29	2191501.23	Аналитический метод	0.5	-
931	664563.20	2191501.33	Аналитический метод	0.5	-
932	664562.09	2191502.69	Аналитический метод	0.5	-
933	664561.54	2191503.37	Аналитический метод	0.5	-
934	664561.05	2191503.96	Аналитический метод	0.5	-
935	664560.46	2191504.69	Аналитический метод	0.5	-
936	664560.37	2191504.81	Аналитический метод	0.5	-
937	664560.19	2191505.04	Аналитический метод	0.5	-
938	664559.82	2191505.51	Аналитический метод	0.5	-
939	664559.60	2191505.80	Аналитический метод	0.5	-
940	664559.32	2191506.16	Аналитический метод	0.5	-
941	664558.96	2191506.65	Аналитический метод	0.5	-
942	664558.57	2191507.19	Аналитический метод	0.5	-
943	664558.26	2191507.62	Аналитический метод	0.5	-
944	664557.92	2191508.11	Аналитический метод	0.5	-
945	664557.67	2191508.47	Аналитический метод	0.5	-
946	664557.55	2191508.65	Аналитический метод	0.5	-
947	664557.37	2191508.95	Аналитический метод	0.5	-
948	664557.27	2191509.10	Аналитический метод	0.5	-
949	664556.78	2191509.89	Аналитический метод	0.5	-
950	664556.47	2191510.40	Аналитический метод	0.5	-
951	664556.32	2191510.65	Аналитический метод	0.5	-
952	664556.13	2191510.97	Аналитический метод	0.5	-
953	664555.74	2191511.60	Аналитический метод	0.5	-

Сведения о местоположении границ объекта

1. Система координат МСК-02, зона 2

2. Сведения о характерных точках границ объекта

Обозначение характерных точек границ	Координаты, м		Метод определения координат характерной точки	Средняя квадратическая погрешность положения характерной точки (Mt), м	Описание обозначения точки на местности (при наличии)
	X	Y			
954	664555.31	2191512.40	Аналитический метод	0.5	-
955	664555.22	2191512.56	Аналитический метод	0.5	-
956	664554.87	2191513.22	Аналитический метод	0.5	-
957	664554.65	2191513.63	Аналитический метод	0.5	-
958	664554.33	2191514.19	Аналитический метод	0.5	-
959	664554.03	2191514.79	Аналитический метод	0.5	-
960	664553.86	2191515.11	Аналитический метод	0.5	-
961	664553.64	2191515.51	Аналитический метод	0.5	-
962	664553.36	2191516.07	Аналитический метод	0.5	-
963	664553.05	2191516.68	Аналитический метод	0.5	-
964	664552.92	2191516.94	Аналитический метод	0.5	-
965	664552.73	2191517.34	Аналитический метод	0.5	-
966	664552.44	2191517.91	Аналитический метод	0.5	-
967	664552.00	2191518.87	Аналитический метод	0.5	-
968	664551.62	2191519.71	Аналитический метод	0.5	-
969	664551.30	2191520.45	Аналитический метод	0.5	-
970	664551.24	2191520.61	Аналитический метод	0.5	-
971	664551.21	2191520.69	Аналитический метод	0.5	-
972	664550.91	2191521.41	Аналитический метод	0.5	-
973	664550.67	2191522.01	Аналитический метод	0.5	-
974	664550.58	2191522.26	Аналитический метод	0.5	-
975	664550.45	2191522.59	Аналитический метод	0.5	-
976	664550.33	2191522.91	Аналитический метод	0.5	-
835	664550.27	2191523.09	Аналитический метод	0.5	-
					-
977	665353.62	2191789.02	Аналитический метод	0.5	-
978	665352.99	2191788.89	Аналитический метод	0.5	-
979	665316.75	2191781.63	Аналитический метод	0.5	-
980	665314.19	2191781.12	Аналитический метод	0.5	-
981	665310.60	2191780.39	Аналитический метод	0.5	-
982	665308.45	2191779.94	Аналитический метод	0.5	-
983	665305.07	2191779.21	Аналитический метод	0.5	-
984	665271.96	2191772.21	Аналитический метод	0.5	-
985	665244.01	2191766.29	Аналитический метод	0.5	-
986	665206.31	2191743.92	Аналитический метод	0.5	-
987	665015.60	2191630.75	Аналитический метод	0.5	-
988	665026.07	2191689.33	Аналитический метод	0.5	-
989	665015.26	2191691.26	Аналитический метод	0.5	-
990	665003.17	2191623.64	Аналитический метод	0.5	-
991	664970.23	2191604.14	Аналитический метод	0.5	-
992	664680.71	2191553.65	Аналитический метод	0.5	-
993	664670.35	2191562.39	Аналитический метод	0.5	-
994	664663.26	2191553.99	Аналитический метод	0.5	-
995	664666.57	2191551.19	Аналитический метод	0.5	-
996	664666.45	2191551.17	Аналитический метод	0.5	-
997	664642.05	2191546.91	Аналитический метод	0.5	-
998	664553.04	2191523.81	Аналитический метод	0.5	-

Сведения о местоположении границ объекта

1. Система координат МСК-02, зона 2

2. Сведения о характерных точках границ объекта

Обозначение характерных точек границ	Координаты, м		Метод определения координат характерной точки	Средняя квадратическая погрешность положения характерной точки (Mt), м	Описание обозначения точки на местности (при наличии)
	X	Y			
999	664553.26	2191523.23	Аналитический метод	0.5	-
1000	664553.39	2191522.88	Аналитический метод	0.5	-
1001	664553.84	2191521.68	Аналитический метод	0.5	-
1002	664554.22	2191520.74	Аналитический метод	0.5	-
1003	664554.30	2191520.55	Аналитический метод	0.5	-
1004	664554.57	2191519.91	Аналитический метод	0.5	-
1005	664554.72	2191519.51	Аналитический метод	0.5	-
1006	664554.95	2191518.95	Аналитический метод	0.5	-
1007	664555.17	2191518.43	Аналитический метод	0.5	-
1008	664555.34	2191518.04	Аналитический метод	0.5	-
1009	664555.51	2191517.63	Аналитический метод	0.5	-
1010	664555.74	2191517.06	Аналитический метод	0.5	-
1011	664555.99	2191516.52	Аналитический метод	0.5	-
1012	664556.15	2191516.17	Аналитический метод	0.5	-
1013	664556.39	2191515.60	Аналитический метод	0.5	-
1014	664556.55	2191515.24	Аналитический метод	0.5	-
1015	664556.96	2191514.33	Аналитический метод	0.5	-
1016	664557.30	2191513.66	Аналитический метод	0.5	-
1017	664557.36	2191513.50	Аналитический метод	0.5	-
1018	664557.46	2191513.31	Аналитический метод	0.5	-
1019	664557.76	2191512.70	Аналитический метод	0.5	-
1020	664558.14	2191511.97	Аналитический метод	0.5	-
1021	664558.52	2191511.26	Аналитический метод	0.5	-
1022	664558.84	2191510.68	Аналитический метод	0.5	-
1023	664559.02	2191510.37	Аналитический метод	0.5	-
1024	664559.08	2191510.26	Аналитический метод	0.5	-
1025	664559.16	2191510.13	Аналитический метод	0.5	-
1026	664559.42	2191509.69	Аналитический метод	0.5	-
1027	664559.69	2191509.29	Аналитический метод	0.5	-
1028	664559.71	2191509.24	Аналитический метод	0.5	-
1029	664560.00	2191508.80	Аналитический метод	0.5	-
1030	664560.30	2191508.39	Аналитический метод	0.5	-
1031	664560.67	2191507.87	Аналитический метод	0.5	-
1032	664561.00	2191507.40	Аналитический метод	0.5	-
1033	664561.48	2191506.79	Аналитический метод	0.5	-
1034	664561.99	2191506.12	Аналитический метод	0.5	-
1035	664562.65	2191505.30	Аналитический метод	0.5	-
1036	664562.98	2191504.90	Аналитический метод	0.5	-
1037	664563.43	2191504.35	Аналитический метод	0.5	-
1038	664563.60	2191504.15	Аналитический метод	0.5	-
1039	664563.70	2191504.01	Аналитический метод	0.5	-
1040	664564.22	2191503.39	Аналитический метод	0.5	-
1041	664564.49	2191503.07	Аналитический метод	0.5	-
1042	664564.87	2191502.64	Аналитический метод	0.5	-
1043	664565.18	2191502.23	Аналитический метод	0.5	-
1044	664565.32	2191502.08	Аналитический метод	0.5	-
1045	664566.15	2191501.09	Аналитический метод	0.5	-

Сведения о местоположении границ объекта

1. Система координат МСК-02, зона 2

2. Сведения о характерных точках границ объекта

Обозначение характерных точек границ	Координаты, м		Метод определения координат характерной точки	Средняя квадратическая погрешность положения характерной точки (Mt), м	Описание обозначения точки на местности (при наличии)
	X	Y			
1046	664567.06	2191500.04	Аналитический метод	0.5	-
1047	664568.17	2191498.77	Аналитический метод	0.5	-
1048	664569.60	2191497.10	Аналитический метод	0.5	-
1049	664570.15	2191496.45	Аналитический метод	0.5	-
1050	664570.45	2191496.08	Аналитический метод	0.5	-
1051	664570.69	2191495.76	Аналитический метод	0.5	-
1052	664570.91	2191495.45	Аналитический метод	0.5	-
1053	664571.17	2191495.06	Аналитический метод	0.5	-
1054	664571.29	2191494.87	Аналитический метод	0.5	-
1055	664571.42	2191494.63	Аналитический метод	0.5	-
1056	664571.49	2191494.50	Аналитический метод	0.5	-
1057	664584.80	2191497.95	Аналитический метод	0.5	-
1058	664644.92	2191513.56	Аналитический метод	0.5	-
1059	664646.17	2191508.73	Аналитический метод	0.5	-
1060	664636.12	2191506.10	Аналитический метод	0.5	-
1061	664645.96	2191468.17	Аналитический метод	0.5	-
1062	664648.68	2191457.70	Аналитический метод	0.5	-
1063	664697.08	2191470.27	Аналитический метод	0.5	-
1064	664694.47	2191480.31	Аналитический метод	0.5	-
1065	664684.52	2191518.66	Аналитический метод	0.5	-
1066	664699.13	2191523.37	Аналитический метод	0.5	-
1067	664699.46	2191523.45	Аналитический метод	0.5	-
1068	664769.18	2191464.64	Аналитический метод	0.5	-
1069	664878.01	2191424.72	Аналитический метод	0.5	-
1070	664881.18	2191425.85	Аналитический метод	0.5	-
1071	664891.90	2191395.02	Аналитический метод	0.5	-
1072	664900.07	2191398.01	Аналитический метод	0.5	-
1073	664901.09	2191395.20	Аналитический метод	0.5	-
1074	664904.84	2191396.56	Аналитический метод	0.5	-
1075	664903.79	2191399.47	Аналитический метод	0.5	-
1076	664955.14	2191418.02	Аналитический метод	0.5	-
1077	664944.37	2191446.41	Аналитический метод	0.5	-
1078	664959.01	2191477.57	Аналитический метод	0.5	-
1079	665001.29	2191447.28	Аналитический метод	0.5	-
1080	664971.32	2191437.20	Аналитический метод	0.5	-
1081	664973.23	2191431.51	Аналитический метод	0.5	-
1082	665042.45	2191454.81	Аналитический метод	0.5	-
1083	665040.53	2191460.48	Аналитический метод	0.5	-
1084	665007.66	2191449.43	Аналитический метод	0.5	-
1085	664961.62	2191483.10	Аналитический метод	0.5	-
1086	665006.13	2191577.80	Аналитический метод	0.5	-
1087	665009.38	2191595.94	Аналитический метод	0.5	-
1088	665077.28	2191636.17	Аналитический метод	0.5	-
1089	665090.04	2191595.70	Аналитический метод	0.5	-
1090	665137.73	2191610.72	Аналитический метод	0.5	-
1091	665122.71	2191658.42	Аналитический метод	0.5	-
1092	665170.35	2191684.32	Аналитический метод	0.5	-

Сведения о местоположении границ объекта

1. Система координат МСК-02, зона 2

2. Сведения о характерных точках границ объекта

Обозначение характерных точек границ	Координаты, м		Метод определения координат характерной точки	Средняя квадратическая погрешность положения характерной точки (Mt), м	Описание обозначения точки на местности (при наличии)
	X	Y			
1093	665231.35	2191647.65	Аналитический метод	0.5	-
1094	665231.40	2191647.63	Аналитический метод	0.5	-
1095	665235.74	2191645.01	Аналитический метод	0.5	-
1096	665236.05	2191644.84	Аналитический метод	0.5	-
1097	665237.58	2191643.91	Аналитический метод	0.5	-
1098	665242.53	2191640.94	Аналитический метод	0.5	-
1099	665227.58	2191627.84	Аналитический метод	0.5	-
1100	665200.85	2191604.47	Аналитический метод	0.5	-
1101	665206.53	2191598.80	Аналитический метод	0.5	-
1102	665232.31	2191621.35	Аналитический метод	0.5	-
1103	665250.51	2191637.29	Аналитический метод	0.5	-
1104	665251.87	2191638.48	Аналитический метод	0.5	-
1105	665270.42	2191656.01	Аналитический метод	0.5	-
1106	665265.22	2191662.10	Аналитический метод	0.5	-
1107	665248.63	2191646.42	Аналитический метод	0.5	-
1108	665246.09	2191647.96	Аналитический метод	0.5	-
1109	665244.51	2191648.90	Аналитический метод	0.5	-
1110	665244.34	2191649.01	Аналитический метод	0.5	-
1111	665239.98	2191651.64	Аналитический метод	0.5	-
1112	665239.94	2191651.67	Аналитический метод	0.5	-
1113	665178.17	2191688.93	Аналитический метод	0.5	-
1114	665260.82	2191737.90	Аналитический метод	0.5	-
1115	665293.10	2191743.62	Аналитический метод	0.5	-
1116	665308.36	2191746.34	Аналитический метод	0.5	-
1117	665310.50	2191746.72	Аналитический метод	0.5	-
1118	665315.29	2191747.67	Аналитический метод	0.5	-
1119	665317.40	2191748.09	Аналитический метод	0.5	-
1120	665323.29	2191749.27	Аналитический метод	0.5	-
1121	665326.98	2191752.03	Аналитический метод	0.5	-
1122	665325.41	2191759.90	Аналитический метод	0.5	-
1123	665361.31	2191767.11	Аналитический метод	0.5	-
1124	665362.73	2191767.39	Аналитический метод	0.5	-
1125	665362.64	2191767.50	Аналитический метод	0.5	-
1126	665360.94	2191769.40	Аналитический метод	0.5	-
1127	665359.56	2191771.01	Аналитический метод	0.5	-
1128	665358.38	2191772.31	Аналитический метод	0.5	-
1129	665357.41	2191773.85	Аналитический метод	0.5	-
1130	665356.80	2191775.32	Аналитический метод	0.5	-
1131	665355.92	2191778.51	Аналитический метод	0.5	-
1132	665354.05	2191786.65	Аналитический метод	0.5	-
977	665353.62	2191789.02	Аналитический метод	0.5	-
					-
1133	665360.51	2191790.40	Аналитический метод	0.5	-
1134	665359.93	2191790.28	Аналитический метод	0.5	-
1135	665357.59	2191789.81	Аналитический метод	0.5	-
1136	665357.66	2191789.59	Аналитический метод	0.5	-
1137	665360.15	2191780.74	Аналитический метод	0.5	-

Сведения о местоположении границ объекта

1. Система координат МСК-02, зона 2

2. Сведения о характерных точках границ объекта

Обозначение характерных точек границ	Координаты, м		Метод определения координат характерной точки	Средняя квадратическая погрешность положения характерной точки (M _t), м	Описание обозначения точки на местности (при наличии)
	X	Y			
1138	665361.05	2191778.15	Аналитический метод	0.5	-
1139	665362.13	2191776.03	Аналитический метод	0.5	-
1140	665363.70	2191774.02	Аналитический метод	0.5	-
1141	665366.72	2191770.09	Аналитический метод	0.5	-
1142	665367.92	2191768.43	Аналитический метод	0.5	-
1143	665369.10	2191768.65	Аналитический метод	0.5	-
1144	665364.67	2191779.89	Аналитический метод	0.5	-
1133	665360.51	2191790.40	Аналитический метод	0.5	-
					-
1145	668319.23	2192183.49	Аналитический метод	0.5	-
1146	668316.17	2192176.14	Аналитический метод	0.5	-
1147	668320.50	2192174.04	Аналитический метод	0.5	-
1148	668332.80	2192168.05	Аналитический метод	0.5	-
1149	668374.37	2192149.34	Аналитический метод	0.5	-
1150	668515.71	2192197.12	Аналитический метод	0.5	-
1151	668672.78	2192210.16	Аналитический метод	0.5	-
1152	668739.34	2192215.69	Аналитический метод	0.5	-
1153	669010.56	2192238.21	Аналитический метод	0.5	-
1154	669016.29	2192278.69	Аналитический метод	0.5	-
1155	669124.02	2192287.89	Аналитический метод	0.5	-
1156	669146.15	2192289.77	Аналитический метод	0.5	-
1157	669220.58	2192309.15	Аналитический метод	0.5	-
1158	669222.35	2192309.61	Аналитический метод	0.5	-
1159	669219.27	2192320.26	Аналитический метод	0.5	-
1160	669212.69	2192341.19	Аналитический метод	0.5	-
1161	669210.17	2192340.52	Аналитический метод	0.5	-
1162	669140.55	2192322.42	Аналитический метод	0.5	-
1163	669132.42	2192321.72	Аналитический метод	0.5	-
1164	669132.40	2192321.72	Аналитический метод	0.5	-
1165	669127.14	2192321.27	Аналитический метод	0.5	-
1166	669008.53	2192311.15	Аналитический метод	0.5	-
1167	668987.29	2192309.33	Аналитический метод	0.5	-
1168	668987.10	2192307.97	Аналитический метод	0.5	-
1169	668981.58	2192268.93	Аналитический метод	0.5	-
1170	668742.42	2192249.07	Аналитический метод	0.5	-
1171	668675.96	2192243.55	Аналитический метод	0.5	-
1172	668508.96	2192229.69	Аналитический метод	0.5	-
1173	668376.45	2192184.88	Аналитический метод	0.5	-
1174	668347.41	2192197.66	Аналитический метод	0.5	-
1175	668335.13	2192203.67	Аналитический метод	0.5	-
1176	668334.70	2192203.87	Аналитический метод	0.5	-
1177	668330.51	2192205.87	Аналитический метод	0.5	-
1145	668319.23	2192183.49	Аналитический метод	0.5	-
					-
1178	668300.89	2192190.53	Аналитический метод	0.5	-
1179	668312.80	2192214.28	Аналитический метод	0.5	-
1180	668310.13	2192215.57	Аналитический метод	0.5	-

Сведения о местоположении границ объекта

1. Система координат МСК-02, зона 2

2. Сведения о характерных точках границ объекта

Обозначение характерных точек границ	Координаты, м		Метод определения координат характерной точки	Средняя квадратическая погрешность положения характерной точки (M _t), м	Описание обозначения точки на местности (при наличии)
	X	Y			
1181	668309.69	2192215.79	Аналитический метод	0.5	-
1182	668219.49	2192258.62	Аналитический метод	0.5	-
1183	668187.87	2192274.46	Аналитический метод	0.5	-
1184	668200.13	2192372.68	Аналитический метод	0.5	-
1185	668334.51	2192373.64	Аналитический метод	0.5	-
1186	668334.39	2192403.14	Аналитический метод	0.5	-
1187	668334.38	2192406.64	Аналитический метод	0.5	-
1188	668327.46	2192406.59	Аналитический метод	0.5	-
1189	668097.05	2192404.94	Аналитический метод	0.5	-
1190	668067.35	2192404.73	Аналитический метод	0.5	-
1191	668012.91	2192404.34	Аналитический метод	0.5	-
1192	667992.14	2192404.19	Аналитический метод	0.5	-
1193	667985.55	2192450.36	Аналитический метод	0.5	-
1194	667866.85	2192450.33	Аналитический метод	0.5	-
1195	667802.85	2192450.31	Аналитический метод	0.5	-
1196	667807.64	2192490.02	Аналитический метод	0.5	-
1197	667757.99	2192496.00	Аналитический метод	0.5	-
1198	667753.20	2192456.20	Аналитический метод	0.5	-
1199	667259.63	2192513.85	Аналитический метод	0.5	-
1200	667256.09	2192537.15	Аналитический метод	0.5	-
1201	667250.16	2192536.24	Аналитический метод	0.5	-
1202	667253.45	2192514.57	Аналитический метод	0.5	-
1203	666856.80	2192560.90	Аналитический метод	0.5	-
1204	666658.75	2192574.77	Аналитический метод	0.5	-
1205	666658.08	2192565.37	Аналитический метод	0.5	-
1206	666656.27	2192539.81	Аналитический метод	0.5	-
1207	666654.74	2192518.38	Аналитический метод	0.5	-
1208	666653.98	2192507.77	Аналитический метод	0.5	-
1209	666653.98	2192507.68	Аналитический метод	0.5	-
1210	666880.76	2192467.12	Аналитический метод	0.5	-
1211	666882.11	2192466.97	Аналитический метод	0.5	-
1212	667233.14	2192427.71	Аналитический метод	0.5	-
1213	667262.36	2192424.44	Аналитический метод	0.5	-
1214	667318.61	2192383.00	Аналитический метод	0.5	-
1215	667329.25	2192335.51	Аналитический метод	0.5	-
1216	667328.89	2192332.77	Аналитический метод	0.5	-
1217	667325.27	2192333.24	Аналитический метод	0.5	-
1218	667318.68	2192283.45	Аналитический метод	0.5	-
1219	667365.67	2192277.50	Аналитический метод	0.5	-
1220	667368.85	2192277.02	Аналитический метод	0.5	-
1221	667370.18	2192287.70	Аналитический метод	0.5	-
1222	667372.18	2192287.45	Аналитический метод	0.5	-
1223	667372.44	2192289.44	Аналитический метод	0.5	-
1224	667370.42	2192289.68	Аналитический метод	0.5	-
1225	667375.08	2192326.90	Аналитический метод	0.5	-
1226	667353.12	2192329.60	Аналитический метод	0.5	-
1227	667338.29	2192395.84	Аналитический метод	0.5	-

Сведения о местоположении границ объекта

1. Система координат МСК-02, зона 2

2. Сведения о характерных точках границ объекта

Обозначение характерных точек границ	Координаты, м		Метод определения координат характерной точки	Средняя квадратическая погрешность положения характерной точки (Mt), м	Описание обозначения точки на местности (при наличии)
	X	Y			
1228	667276.70	2192441.21	Аналитический метод	0.5	-
1229	667271.71	2192474.15	Аналитический метод	0.5	-
1230	667270.93	2192479.29	Аналитический метод	0.5	-
1231	667770.12	2192420.99	Аналитический метод	0.5	-
1232	667793.50	2192418.50	Аналитический метод	0.5	-
1233	667801.70	2192417.30	Аналитический метод	0.5	-
1234	667853.80	2192417.32	Аналитический метод	0.5	-
1235	667864.29	2192417.32	Аналитический метод	0.5	-
1236	667867.13	2192417.32	Аналитический метод	0.5	-
1237	667872.45	2192417.32	Аналитический метод	0.5	-
1238	667872.53	2192427.33	Аналитический метод	0.5	-
1239	667955.49	2192427.36	Аналитический метод	0.5	-
1240	667963.53	2192370.99	Аналитический метод	0.5	-
1241	668013.21	2192371.35	Аналитический метод	0.5	-
1242	668067.66	2192371.73	Аналитический метод	0.5	-
1243	668097.76	2192371.94	Аналитический метод	0.5	-
1244	668166.83	2192372.44	Аналитический метод	0.5	-
1245	668152.17	2192254.90	Аналитический метод	0.5	-
1246	668217.66	2192222.95	Аналитический метод	0.5	-
1247	668295.50	2192185.97	Аналитический метод	0.5	-
1248	668298.34	2192184.60	Аналитический метод	0.5	-
1178	668300.89	2192190.53	Аналитический метод	0.5	-
					-
1249	666689.35	2192539.55	Аналитический метод	0.5	-
1250	666689.12	2192536.31	Аналитический метод	0.5	-
1251	666687.54	2192514.22	Аналитический метод	0.5	-
1252	666686.95	2192505.89	Аналитический метод	0.5	-
1253	667231.36	2192445.02	Аналитический метод	0.5	-
1254	667258.38	2192442.00	Аналитический метод	0.5	-
1255	667253.21	2192476.13	Аналитический метод	0.5	-
1256	667252.40	2192481.46	Аналитический метод	0.5	-
1257	666853.73	2192528.03	Аналитический метод	0.5	-
1249	666689.35	2192539.55	Аналитический метод	0.5	-
					-
1258	672192.69	2192907.23	Аналитический метод	0.5	-
1259	672183.79	2192905.57	Аналитический метод	0.5	-
1260	672183.27	2192905.47	Аналитический метод	0.5	-
1261	672117.23	2192893.09	Аналитический метод	0.5	-
1262	672011.50	2192873.25	Аналитический метод	0.5	-
1263	671966.40	2192865.97	Аналитический метод	0.5	-
1264	671869.35	2192850.30	Аналитический метод	0.5	-
1265	671825.25	2192843.18	Аналитический метод	0.5	-
1266	671677.69	2192825.24	Аналитический метод	0.5	-
1267	671640.39	2192815.81	Аналитический метод	0.5	-
1268	671637.66	2192821.18	Аналитический метод	0.5	-
1269	671633.46	2192829.42	Аналитический метод	0.5	-
1270	671627.46	2192841.24	Аналитический метод	0.5	-

Сведения о местоположении границ объекта

1. Система координат МСК-02, зона 2

2. Сведения о характерных точках границ объекта

Обозначение характерных точек границ	Координаты, м		Метод определения координат характерной точки	Средняя квадратическая погрешность положения характерной точки (M _t), м	Описание обозначения точки на местности (при наличии)
	X	Y			
1271	671422.80	2192811.83	Аналитический метод	0.5	-
1272	671120.24	2192758.99	Аналитический метод	0.5	-
1273	671119.41	2192750.37	Аналитический метод	0.5	-
1274	671117.39	2192729.67	Аналитический метод	0.5	-
1275	671030.03	2192717.12	Аналитический метод	0.5	-
1276	670903.77	2192708.96	Аналитический метод	0.5	-
1277	670063.62	2192547.88	Аналитический метод	0.5	-
1278	670037.65	2192542.90	Аналитический метод	0.5	-
1279	670037.44	2192542.85	Аналитический метод	0.5	-
1280	670037.40	2192542.85	Аналитический метод	0.5	-
1281	669980.36	2192529.52	Аналитический метод	0.5	-
1282	669543.89	2192424.47	Аналитический метод	0.5	-
1283	669543.82	2192424.45	Аналитический метод	0.5	-
1284	669380.86	2192384.95	Аналитический метод	0.5	-
1285	669332.86	2192372.47	Аналитический метод	0.5	-
1286	669222.53	2192343.76	Аналитический метод	0.5	-
1287	669220.49	2192343.22	Аналитический метод	0.5	-
1288	669222.33	2192335.52	Аналитический метод	0.5	-
1289	669228.68	2192316.28	Аналитический метод	0.5	-
1290	669230.18	2192311.64	Аналитический метод	0.5	-
1291	669232.85	2192312.34	Аналитический метод	0.5	-
1292	669259.71	2192319.32	Аналитический метод	0.5	-
1293	669374.52	2192349.21	Аналитический метод	0.5	-
1294	669388.90	2192352.96	Аналитический метод	0.5	-
1295	669516.81	2192384.00	Аналитический метод	0.5	-
1296	669984.04	2192496.36	Аналитический метод	0.5	-
1297	670035.40	2192510.54	Аналитический метод	0.5	-
1298	670035.65	2192510.60	Аналитический метод	0.5	-
1299	670561.18	2192611.45	Аналитический метод	0.5	-
1300	670897.77	2192674.04	Аналитический метод	0.5	-
1301	670897.82	2192674.04	Аналитический метод	0.5	-
1302	670933.79	2192677.75	Аналитический метод	0.5	-
1303	670935.84	2192687.91	Аналитический метод	0.5	-
1304	670971.80	2192690.27	Аналитический метод	0.5	-
1305	670969.41	2192680.09	Аналитический метод	0.5	-
1306	671033.45	2192684.28	Аналитический метод	0.5	-
1307	671147.74	2192700.69	Аналитический метод	0.5	-
1308	671149.62	2192720.11	Аналитический метод	0.5	-
1309	671150.65	2192730.80	Аналитический метод	0.5	-
1310	671427.99	2192779.22	Аналитический метод	0.5	-
1311	671478.46	2192786.48	Аналитический метод	0.5	-
1312	671478.87	2192778.95	Аналитический метод	0.5	-
1313	671479.59	2192772.53	Аналитический метод	0.5	-
1314	671409.46	2192764.85	Аналитический метод	0.5	-
1315	671417.07	2192695.26	Аналитический метод	0.5	-
1316	671516.48	2192706.14	Аналитический метод	0.5	-
1317	671508.86	2192775.74	Аналитический метод	0.5	-

Сведения о местоположении границ объекта

1. Система координат МСК-02, зона 2

2. Сведения о характерных точках границ объекта

Обозначение характерных точек границ	Координаты, м		Метод определения координат характерной точки	Средняя квадратическая погрешность положения характерной точки (Mt), м	Описание обозначения точки на местности (при наличии)
	X	Y			
1318	671485.54	2192773.18	Аналитический метод	0.5	-
1319	671484.84	2192779.61	Аналитический метод	0.5	-
1320	671484.40	2192787.34	Аналитический метод	0.5	-
1321	671608.75	2192805.21	Аналитический метод	0.5	-
1322	671614.40	2192794.11	Аналитический метод	0.5	-
1323	671622.91	2192777.35	Аналитический метод	0.5	-
1324	671626.17	2192778.17	Аналитический метод	0.5	-
1325	671649.68	2192784.12	Аналитический метод	0.5	-
1326	671648.03	2192791.48	Аналитический метод	0.5	-
1327	671647.48	2192793.87	Аналитический метод	0.5	-
1328	671655.17	2192795.82	Аналитический метод	0.5	-
1329	671681.92	2192802.58	Аналитический метод	0.5	-
1330	671828.47	2192820.40	Аналитический метод	0.5	-
1331	671904.27	2192832.64	Аналитический метод	0.5	-
1332	671955.72	2192840.95	Аналитический метод	0.5	-
1333	671957.69	2192836.11	Аналитический метод	0.5	-
1334	671959.59	2192831.45	Аналитический метод	0.5	-
1335	672007.99	2192839.26	Аналитический метод	0.5	-
1336	672017.18	2192840.74	Аналитический метод	0.5	-
1337	672123.68	2192860.71	Аналитический метод	0.5	-
1338	672127.44	2192862.04	Аналитический метод	0.5	-
1339	672128.01	2192862.13	Аналитический метод	0.5	-
1340	672139.31	2192864.02	Аналитический метод	0.5	-
1341	672140.06	2192864.27	Аналитический метод	0.5	-
1342	672143.69	2192865.29	Аналитический метод	0.5	-
1343	672147.56	2192866.23	Аналитический метод	0.5	-
1344	672152.94	2192867.08	Аналитический метод	0.5	-
1345	672158.61	2192868.63	Аналитический метод	0.5	-
1346	672161.36	2192869.78	Аналитический метод	0.5	-
1347	672163.87	2192871.55	Аналитический метод	0.5	-
1348	672167.10	2192874.48	Аналитический метод	0.5	-
1349	672169.63	2192878.25	Аналитический метод	0.5	-
1350	672170.72	2192879.87	Аналитический метод	0.5	-
1351	672172.74	2192881.81	Аналитический метод	0.5	-
1352	672177.18	2192884.86	Аналитический метод	0.5	-
1353	672183.25	2192890.09	Аналитический метод	0.5	-
1354	672189.27	2192897.79	Аналитический метод	0.5	-
1355	672192.19	2192902.16	Аналитический метод	0.5	-
1356	672192.95	2192904.83	Аналитический метод	0.5	-
1357	672192.98	2192906.42	Аналитический метод	0.5	-
1258	672192.69	2192907.23	Аналитический метод	0.5	-
					-
1358	676434.36	2194652.61	Аналитический метод	0.5	-
1359	676358.71	2194638.18	Аналитический метод	0.5	-
1360	676359.83	2194632.29	Аналитический метод	0.5	-
1361	676394.22	2194638.85	Аналитический метод	0.5	-
1362	676394.25	2194638.25	Аналитический метод	0.5	-

Сведения о местоположении границ объекта

1. Система координат МСК-02, зона 2

2. Сведения о характерных точках границ объекта

Обозначение характерных точек границ	Координаты, м		Метод определения координат характерной точки	Средняя квадратическая погрешность положения характерной точки (Mt), м	Описание обозначения точки на местности (при наличии)
	X	Y			
1363	676398.65	2194572.74	Аналитический метод	0.5	-
1364	676404.17	2194492.11	Аналитический метод	0.5	-
1365	676375.85	2194487.56	Аналитический метод	0.5	-
1366	676244.17	2194466.42	Аналитический метод	0.5	-
1367	676237.99	2194504.84	Аналитический метод	0.5	-
1368	676346.61	2194522.29	Аналитический метод	0.5	-
1369	676341.93	2194551.51	Аналитический метод	0.5	-
1370	676341.89	2194551.76	Аналитический метод	0.5	-
1371	676330.25	2194624.67	Аналитический метод	0.5	-
1372	676329.24	2194630.92	Аналитический метод	0.5	-
1373	676220.64	2194613.48	Аналитический метод	0.5	-
1374	676222.64	2194601.82	Аналитический метод	0.5	-
1375	676227.17	2194572.32	Аналитический метод	0.5	-
1376	676207.42	2194569.15	Аналитический метод	0.5	-
1377	676210.59	2194549.39	Аналитический метод	0.5	-
1378	676224.42	2194551.62	Аналитический метод	0.5	-
1379	676229.43	2194520.28	Аналитический метод	0.5	-
1380	676229.48	2194520.02	Аналитический метод	0.5	-
1381	676238.24	2194465.45	Аналитический метод	0.5	-
1382	676049.74	2194435.18	Аналитический метод	0.5	-
1383	676048.86	2194435.04	Аналитический метод	0.5	-
1384	675948.45	2194419.01	Аналитический метод	0.5	-
1385	675946.55	2194430.78	Аналитический метод	0.5	-
1386	675971.25	2194434.70	Аналитический метод	0.5	-
1387	675963.40	2194484.08	Аналитический метод	0.5	-
1388	675946.60	2194481.37	Аналитический метод	0.5	-
1389	675913.82	2194476.10	Аналитический метод	0.5	-
1390	675921.87	2194426.77	Аналитический метод	0.5	-
1391	675936.12	2194429.01	Аналитический метод	0.5	-
1392	675940.64	2194429.70	Аналитический метод	0.5	-
1393	675942.53	2194417.93	Аналитический метод	0.5	-
1394	675937.57	2194417.16	Аналитический метод	0.5	-
1395	675923.59	2194414.90	Аналитический метод	0.5	-
1396	675846.61	2194422.44	Аналитический метод	0.5	-
1397	675846.37	2194422.46	Аналитический метод	0.5	-
1398	675810.36	2194426.01	Аналитический метод	0.5	-
1399	675708.16	2194435.98	Аналитический метод	0.5	-
1400	675708.11	2194435.98	Аналитический метод	0.5	-
1401	675650.26	2194441.64	Аналитический метод	0.5	-
1402	675636.37	2194440.97	Аналитический метод	0.5	-
1403	675622.46	2194440.33	Аналитический метод	0.5	-
1404	675549.02	2194436.60	Аналитический метод	0.5	-
1405	675516.34	2194349.56	Аналитический метод	0.5	-
1406	675516.24	2194349.29	Аналитический метод	0.5	-
1407	675515.04	2194346.06	Аналитический метод	0.5	-
1408	675507.93	2194347.79	Аналитический метод	0.5	-
1409	675503.36	2194349.81	Аналитический метод	0.5	-

Сведения о местоположении границ объекта

1. Система координат МСК-02, зона 2

2. Сведения о характерных точках границ объекта

Обозначение характерных точек границ	Координаты, м		Метод определения координат характерной точки	Средняя квадратическая погрешность положения характерной точки (M _t), м	Описание обозначения точки на местности (при наличии)
	X	Y			
1410	675501.15	2194343.84	Аналитический метод	0.5	-
1411	675500.81	2194342.91	Аналитический метод	0.5	-
1412	675499.60	2194339.69	Аналитический метод	0.5	-
1413	675498.79	2194337.48	Аналитический метод	0.5	-
1414	675499.18	2194337.49	Аналитический метод	0.5	-
1415	675499.20	2194337.06	Аналитический метод	0.5	-
1416	675509.58	2194331.46	Аналитический метод	0.5	-
1417	675508.65	2194329.01	Аналитический метод	0.5	-
1418	675507.99	2194327.29	Аналитический метод	0.5	-
1419	675507.89	2194327.02	Аналитический метод	0.5	-
1420	675499.05	2194303.19	Аналитический метод	0.5	-
1421	675449.47	2194317.61	Аналитический метод	0.5	-
1422	675449.10	2194317.60	Аналитический метод	0.5	-
1423	675449.09	2194317.72	Аналитический метод	0.5	-
1424	675415.49	2194327.39	Аналитический метод	0.5	-
1425	675409.70	2194329.00	Аналитический метод	0.5	-
1426	675084.72	2194422.45	Аналитический метод	0.5	-
1427	675084.81	2194422.37	Аналитический метод	0.5	-
1428	675074.01	2194425.48	Аналитический метод	0.5	-
1429	675073.94	2194425.25	Аналитический метод	0.5	-
1430	675073.66	2194425.30	Аналитический метод	0.5	-
1431	674950.62	2194460.94	Аналитический метод	0.5	-
1432	674827.57	2194496.55	Аналитический метод	0.5	-
1433	674827.33	2194496.61	Аналитический метод	0.5	-
1434	674827.08	2194496.66	Аналитический метод	0.5	-
1435	674824.94	2194497.22	Аналитический метод	0.5	-
1436	674824.06	2194510.25	Аналитический метод	0.5	-
1437	674814.12	2194513.10	Аналитический метод	0.5	-
1438	674807.82	2194514.92	Аналитический метод	0.5	-
1439	674808.92	2194502.11	Аналитический метод	0.5	-
1440	674807.76	2194502.45	Аналитический метод	0.5	-
1441	674553.76	2194575.48	Аналитический метод	0.5	-
1442	674483.73	2194509.80	Аналитический метод	0.5	-
1443	674475.51	2194518.55	Аналитический метод	0.5	-
1444	674511.99	2194552.76	Аналитический метод	0.5	-
1445	674477.78	2194589.23	Аналитический метод	0.5	-
1446	674441.31	2194555.01	Аналитический метод	0.5	-
1447	674436.93	2194550.91	Аналитический метод	0.5	-
1448	674419.84	2194569.15	Аналитический метод	0.5	-
1449	674310.43	2194466.52	Аналитический метод	0.5	-
1450	674361.74	2194411.82	Аналитический метод	0.5	-
1451	674471.15	2194514.45	Аналитический метод	0.5	-
1452	674479.35	2194505.69	Аналитический метод	0.5	-
1453	673891.63	2193953.83	Аналитический метод	0.5	-
1454	673784.33	2193853.18	Аналитический метод	0.5	-
1455	673682.83	2193758.25	Аналитический метод	0.5	-
1456	673672.95	2193749.00	Аналитический метод	0.5	-

Сведения о местоположении границ объекта

1. Система координат МСК-02, зона 2

2. Сведения о характерных точках границ объекта

Обозначение характерных точек границ	Координаты, м		Метод определения координат характерной точки	Средняя квадратическая погрешность положения характерной точки (Mt), м	Описание обозначения точки на местности (при наличии)
	X	Y			
1457	673579.19	2193661.31	Аналитический метод	0.5	-
1458	673238.39	2193401.78	Аналитический метод	0.5	-
1459	673129.13	2193318.72	Аналитический метод	0.5	-
1460	673087.59	2193293.00	Аналитический метод	0.5	-
1461	672995.44	2193235.83	Аналитический метод	0.5	-
1462	672960.43	2193214.13	Аналитический метод	0.5	-
1463	672916.63	2193186.95	Аналитический метод	0.5	-
1464	672886.03	2193167.96	Аналитический метод	0.5	-
1465	672882.03	2193165.55	Аналитический метод	0.5	-
1466	672881.59	2193165.29	Аналитический метод	0.5	-
1467	672889.48	2193099.56	Аналитический метод	0.5	-
1468	672891.28	2193084.56	Аналитический метод	0.5	-
1469	672891.29	2193084.47	Аналитический метод	0.5	-
1470	672893.83	2193063.14	Аналитический метод	0.5	-
1471	672804.12	2193047.65	Аналитический метод	0.5	-
1472	672795.60	2193047.49	Аналитический метод	0.5	-
1473	672762.41	2193046.82	Аналитический метод	0.5	-
1474	672749.54	2193046.57	Аналитический метод	0.5	-
1475	672691.55	2193045.41	Аналитический метод	0.5	-
1476	672386.06	2192968.61	Аналитический метод	0.5	-
1477	672306.47	2192954.38	Аналитический метод	0.5	-
1478	672239.82	2192942.47	Аналитический метод	0.5	-
1479	672238.23	2192935.29	Аналитический метод	0.5	-
1480	672233.73	2192914.93	Аналитический метод	0.5	-
1481	672205.60	2192909.65	Аналитический метод	0.5	-
1482	672204.67	2192909.49	Аналитический метод	0.5	-
1483	672197.76	2192908.19	Аналитический метод	0.5	-
1484	672197.79	2192906.60	Аналитический метод	0.5	-
1485	672197.15	2192904.59	Аналитический метод	0.5	-
1486	672195.15	2192901.80	Аналитический метод	0.5	-
1487	672185.44	2192890.88	Аналитический метод	0.5	-
1488	672179.48	2192884.63	Аналитический метод	0.5	-
1489	672173.79	2192880.30	Аналитический метод	0.5	-
1490	672172.47	2192878.72	Аналитический метод	0.5	-
1491	672171.22	2192877.25	Аналитический метод	0.5	-
1492	672168.79	2192873.15	Аналитический метод	0.5	-
1493	672165.90	2192870.00	Аналитический метод	0.5	-
1494	672163.05	2192868.02	Аналитический метод	0.5	-
1495	672162.79	2192867.92	Аналитический метод	0.5	-
1496	672172.51	2192869.53	Аналитический метод	0.5	-
1497	672261.24	2192886.51	Аналитический метод	0.5	-
1498	672266.49	2192910.24	Аналитический метод	0.5	-
1499	672267.29	2192913.85	Аналитический метод	0.5	-
1500	672265.53	2192923.69	Аналитический метод	0.5	-
1501	672308.54	2192931.38	Аналитический метод	0.5	-
1502	672308.73	2192931.42	Аналитический метод	0.5	-
1503	672387.86	2192945.55	Аналитический метод	0.5	-

Сведения о местоположении границ объекта

1. Система координат МСК-02, зона 2

2. Сведения о характерных точках границ объекта

Обозначение характерных точек границ	Координаты, м		Метод определения координат характерной точки	Средняя квадратическая погрешность положения характерной точки (Mt), м	Описание обозначения точки на местности (при наличии)
	X	Y			
1504	672388.13	2192943.56	Аналитический метод	0.5	-
1505	672389.19	2192935.64	Аналитический метод	0.5	-
1506	672389.98	2192935.78	Аналитический метод	0.5	-
1507	672393.00	2192936.32	Аналитический метод	0.5	-
1508	672443.58	2192949.04	Аналитический метод	0.5	-
1509	672444.74	2192949.33	Аналитический метод	0.5	-
1510	672443.60	2192953.01	Аналитический метод	0.5	-
1511	672441.75	2192958.88	Аналитический метод	0.5	-
1512	672653.99	2193012.25	Аналитический метод	0.5	-
1513	672694.63	2193022.46	Аналитический метод	0.5	-
1514	672716.45	2193022.90	Аналитический метод	0.5	-
1515	672752.07	2193023.61	Аналитический метод	0.5	-
1516	672752.24	2193023.62	Аналитический метод	0.5	-
1517	672799.50	2193024.55	Аналитический метод	0.5	-
1518	672806.32	2193024.69	Аналитический метод	0.5	-
1519	672807.98	2193024.98	Аналитический метод	0.5	-
1520	672808.58	2193015.27	Аналитический метод	0.5	-
1521	672809.32	2193015.41	Аналитический метод	0.5	-
1522	672809.37	2193015.08	Аналитический метод	0.5	-
1523	672930.31	2193035.94	Аналитический метод	0.5	-
1524	672929.24	2193044.93	Аналитический метод	0.5	-
1525	672924.88	2193081.60	Аналитический метод	0.5	-
1526	672924.86	2193081.67	Аналитический метод	0.5	-
1527	672920.71	2193116.09	Аналитический метод	0.5	-
1528	672918.46	2193134.75	Аналитический метод	0.5	-
1529	672917.68	2193141.12	Аналитический метод	0.5	-
1530	672907.75	2193139.95	Аналитический метод	0.5	-
1531	672906.08	2193154.04	Аналитический метод	0.5	-
1532	672947.44	2193179.63	Аналитический метод	0.5	-
1533	672950.20	2193181.35	Аналитический метод	0.5	-
1534	672955.46	2193172.84	Аналитический метод	0.5	-
1535	672970.03	2193181.86	Аналитический метод	0.5	-
1536	673009.75	2193206.44	Аналитический метод	0.5	-
1537	673038.89	2193187.54	Аналитический метод	0.5	-
1538	673028.23	2193171.08	Аналитический метод	0.5	-
1539	673095.35	2193127.54	Аналитический метод	0.5	-
1540	673138.90	2193194.65	Аналитический метод	0.5	-
1541	673071.78	2193238.20	Аналитический метод	0.5	-
1542	673042.16	2193192.56	Аналитический метод	0.5	-
1543	673015.39	2193209.93	Аналитический метод	0.5	-
1544	673041.91	2193226.35	Аналитический метод	0.5	-
1545	673036.64	2193234.85	Аналитический метод	0.5	-
1546	673098.95	2193272.99	Аналитический метод	0.5	-
1547	673142.16	2193299.73	Аналитический метод	0.5	-
1548	673362.64	2193467.35	Аналитический метод	0.5	-
1549	673377.49	2193479.10	Аналитический метод	0.5	-
1550	673383.54	2193471.13	Аналитический метод	0.5	-

Сведения о местоположении границ объекта

1. Система координат МСК-02, зона 2

2. Сведения о характерных точках границ объекта

Обозначение характерных точек границ	Координаты, м		Метод определения координат характерной точки	Средняя квадратическая погрешность положения характерной точки (Mt), м	Описание обозначения точки на местности (при наличии)
	X	Y			
1551	673542.35	2193591.84	Аналитический метод	0.5	-
1552	673549.60	2193582.30	Аналитический метод	0.5	-
1553	673514.58	2193555.67	Аналитический метод	0.5	-
1554	673559.98	2193495.95	Аналитический метод	0.5	-
1555	673639.59	2193556.48	Аналитический метод	0.5	-
1556	673594.19	2193616.19	Аналитический метод	0.5	-
1557	673554.39	2193585.93	Аналитический метод	0.5	-
1558	673547.12	2193595.48	Аналитический метод	0.5	-
1559	673568.33	2193611.60	Аналитический метод	0.5	-
1560	673562.27	2193619.57	Аналитический метод	0.5	-
1561	673594.05	2193643.74	Аналитический метод	0.5	-
1562	673659.66	2193705.25	Аналитический метод	0.5	-
1563	673666.50	2193697.97	Аналитический метод	0.5	-
1564	673791.85	2193815.54	Аналитический метод	0.5	-
1565	673793.45	2193817.05	Аналитический метод	0.5	-
1566	673791.10	2193819.55	Аналитический метод	0.5	-
1567	673786.61	2193824.34	Аналитический метод	0.5	-
1568	673798.83	2193835.15	Аналитический метод	0.5	-
1569	673899.28	2193929.48	Аналитический метод	0.5	-
1570	673904.74	2193935.15	Аналитический метод	0.5	-
1571	673911.57	2193927.85	Аналитический метод	0.5	-
1572	674562.66	2194538.59	Аналитический метод	0.5	-
1573	674811.15	2194467.14	Аналитический метод	0.5	-
1574	674812.34	2194466.76	Аналитический метод	0.5	-
1575	674812.90	2194461.42	Аналитический метод	0.5	-
1576	674818.91	2194459.70	Аналитический метод	0.5	-
1577	674824.79	2194458.01	Аналитический метод	0.5	-
1578	674824.66	2194463.01	Аналитический метод	0.5	-
1579	674827.09	2194462.30	Аналитический метод	0.5	-
1580	674827.51	2194462.17	Аналитический метод	0.5	-
1581	674827.27	2194462.12	Аналитический метод	0.5	-
1582	674824.79	2194449.58	Аналитический метод	0.5	-
1583	674997.42	2194400.69	Аналитический метод	0.5	-
1584	675015.58	2194381.86	Аналитический метод	0.5	-
1585	675005.55	2194347.79	Аналитический метод	0.5	-
1586	675025.34	2194342.25	Аналитический метод	0.5	-
1587	675045.13	2194336.72	Аналитический метод	0.5	-
1588	675044.50	2194334.47	Аналитический метод	0.5	-
1589	675044.34	2194333.86	Аналитический метод	0.5	-
1590	675048.17	2194332.76	Аналитический метод	0.5	-
1591	675049.01	2194335.61	Аналитический метод	0.5	-
1592	675058.49	2194332.60	Аналитический метод	0.5	-
1593	675075.53	2194390.72	Аналитический метод	0.5	-
1594	675075.60	2194390.76	Аналитический метод	0.5	-
1595	675294.91	2194327.69	Аналитический метод	0.5	-
1596	675297.68	2194337.31	Аналитический метод	0.5	-
1597	675357.90	2194319.99	Аналитический метод	0.5	-

Сведения о местоположении границ объекта

1. Система координат МСК-02, зона 2

2. Сведения о характерных точках границ объекта

Обозначение характерных точек границ	Координаты, м		Метод определения координат характерной точки	Средняя квадратическая погрешность положения характерной точки (M _t), м	Описание обозначения точки на местности (при наличии)
	X	Y			
1598	675355.37	2194310.80	Аналитический метод	0.5	-
1599	675399.75	2194297.50	Аналитический метод	0.5	-
1600	675405.54	2194295.91	Аналитический метод	0.5	-
1601	675519.39	2194263.17	Аналитический метод	0.5	-
1602	675538.92	2194315.80	Аналитический метод	0.5	-
1603	675540.95	2194321.55	Аналитический метод	0.5	-
1604	675541.30	2194321.42	Аналитический метод	0.5	-
1605	675545.87	2194320.63	Аналитический метод	0.5	-
1606	675547.69	2194325.52	Аналитический метод	0.5	-
1607	675547.73	2194325.65	Аналитический метод	0.5	-
1608	675550.47	2194333.01	Аналитический метод	0.5	-
1609	675545.95	2194334.90	Аналитический метод	0.5	-
1610	675546.26	2194335.68	Аналитический метод	0.5	-
1611	675547.21	2194338.12	Аналитический метод	0.5	-
1612	675572.26	2194404.31	Аналитический метод	0.5	-
1613	675623.31	2194407.32	Аналитический метод	0.5	-
1614	675649.47	2194408.57	Аналитический метод	0.5	-
1615	675668.28	2194406.80	Аналитический метод	0.5	-
1616	675669.26	2194416.74	Аналитический метод	0.5	-
1617	675720.39	2194412.02	Аналитический метод	0.5	-
1618	675720.53	2194411.77	Аналитический метод	0.5	-
1619	675792.75	2194404.64	Аналитический метод	0.5	-
1620	675831.80	2194400.78	Аналитический метод	0.5	-
1621	675832.04	2194400.76	Аналитический метод	0.5	-
1622	675857.22	2194398.29	Аналитический метод	0.5	-
1623	675856.24	2194388.33	Аналитический метод	0.5	-
1624	675924.61	2194381.64	Аналитический метод	0.5	-
1625	675927.88	2194382.15	Аналитический метод	0.5	-
1626	675927.93	2194382.17	Аналитический метод	0.5	-
1627	675948.25	2194385.47	Аналитический метод	0.5	-
1628	675948.71	2194385.55	Аналитический метод	0.5	-
1629	676402.05	2194458.32	Аналитический метод	0.5	-
1630	676463.58	2194468.15	Аналитический метод	0.5	-
1631	676481.20	2194356.22	Аналитический метод	0.5	-
1632	676475.99	2194355.95	Аналитический метод	0.5	-
1633	676476.86	2194346.01	Аналитический метод	0.5	-
1634	676477.91	2194334.23	Аналитический метод	0.5	-
1635	676482.97	2194334.56	Аналитический метод	0.5	-
1636	676483.02	2194333.94	Аналитический метод	0.5	-
1637	676485.61	2194302.59	Аналитический метод	0.5	-
1638	676475.63	2194301.83	Аналитический метод	0.5	-
1639	676461.60	2194317.77	Аналитический метод	0.5	-
1640	676430.96	2194293.43	Аналитический метод	0.5	-
1641	676443.94	2194277.24	Аналитический метод	0.5	-
1642	676450.21	2194269.40	Аналитический метод	0.5	-
1643	676456.08	2194262.09	Аналитический метод	0.5	-
1644	676471.98	2194275.76	Аналитический метод	0.5	-

Сведения о местоположении границ объекта

1. Система координат МСК-02, зона 2

2. Сведения о характерных точках границ объекта

Обозначение характерных точек границ	Координаты, м		Метод определения координат характерной точки	Средняя квадратическая погрешность положения характерной точки (M _t), м	Описание обозначения точки на местности (при наличии)
	X	Y			
1645	676479.47	2194282.22	Аналитический метод	0.5	-
1646	676486.24	2194288.03	Аналитический метод	0.5	-
1647	676480.03	2194296.19	Аналитический метод	0.5	-
1648	676486.33	2194296.70	Аналитический метод	0.5	-
1649	676505.34	2194280.21	Аналитический метод	0.5	-
1650	676559.65	2194233.19	Аналитический метод	0.5	-
1651	676586.80	2194209.76	Аналитический метод	0.5	-
1652	676590.15	2194206.87	Аналитический метод	0.5	-
1653	676590.26	2194206.69	Аналитический метод	0.5	-
1654	676594.03	2194203.46	Аналитический метод	0.5	-
1655	676594.75	2194202.83	Аналитический метод	0.5	-
1656	676595.37	2194202.30	Аналитический метод	0.5	-
1657	676599.70	2194202.43	Аналитический метод	0.5	-
1658	676601.47	2194202.49	Аналитический метод	0.5	-
1659	676601.44	2194208.75	Аналитический метод	0.5	-
1660	676601.77	2194215.30	Аналитический метод	0.5	-
1661	676602.62	2194220.09	Аналитический метод	0.5	-
1662	676604.21	2194224.81	Аналитический метод	0.5	-
1663	676606.22	2194228.78	Аналитический метод	0.5	-
1664	676610.07	2194235.33	Аналитический метод	0.5	-
1665	676612.75	2194238.51	Аналитический метод	0.5	-
1666	676615.14	2194241.32	Аналитический метод	0.5	-
1667	676618.38	2194243.90	Аналитический метод	0.5	-
1668	676620.29	2194244.47	Аналитический метод	0.5	-
1669	676615.98	2194248.20	Аналитический метод	0.5	-
1670	676615.81	2194248.37	Аналитический метод	0.5	-
1671	676584.22	2194275.60	Аналитический метод	0.5	-
1672	676577.73	2194342.91	Аналитический метод	0.5	-
1673	676578.28	2194342.96	Аналитический метод	0.5	-
1674	676578.28	2194343.03	Аналитический метод	0.5	-
1675	676578.25	2194343.27	Аналитический метод	0.5	-
1676	676589.58	2194344.58	Аналитический метод	0.5	-
1677	676588.39	2194356.90	Аналитический метод	0.5	-
1678	676587.46	2194366.63	Аналитический метод	0.5	-
1679	676575.53	2194365.85	Аналитический метод	0.5	-
1680	676575.49	2194365.85	Аналитический метод	0.5	-
1681	676572.39	2194398.20	Аналитический метод	0.5	-
1682	676600.25	2194398.81	Аналитический метод	0.5	-
1683	676607.91	2194399.25	Аналитический метод	0.5	-
1684	676607.95	2194398.40	Аналитический метод	0.5	-
1685	676678.98	2194401.46	Аналитический метод	0.5	-
1686	676679.97	2194374.52	Аналитический метод	0.5	-
1687	676711.85	2194377.20	Аналитический метод	0.5	-
1688	676712.85	2194377.28	Аналитический метод	0.5	-
1689	676728.00	2194378.55	Аналитический метод	0.5	-
1690	676729.00	2194378.63	Аналитический метод	0.5	-
1691	676734.59	2194379.10	Аналитический метод	0.5	-

Сведения о местоположении границ объекта

1. Система координат МСК-02, зона 2

2. Сведения о характерных точках границ объекта

Обозначение характерных точек границ	Координаты, м		Метод определения координат характерной точки	Средняя квадратическая погрешность положения характерной точки (Mt), м	Описание обозначения точки на местности (при наличии)
	X	Y			
1692	676746.15	2194426.79	Аналитический метод	0.5	-
1693	676745.63	2194437.86	Аналитический метод	0.5	-
1694	676745.58	2194440.87	Аналитический метод	0.5	-
1695	676755.13	2194446.88	Аналитический метод	0.5	-
1696	676744.90	2194463.03	Аналитический метод	0.5	-
1697	676764.51	2194462.15	Аналитический метод	0.5	-
1698	676772.76	2194461.77	Аналитический метод	0.5	-
1699	676783.29	2194461.27	Аналитический метод	0.5	-
1700	676784.53	2194461.21	Аналитический метод	0.5	-
1701	676787.02	2194461.07	Аналитический метод	0.5	-
1702	676784.48	2194433.58	Аналитический метод	0.5	-
1703	676784.34	2194432.01	Аналитический метод	0.5	-
1704	676789.91	2194431.50	Аналитический метод	0.5	-
1705	676797.34	2194430.82	Аналитический метод	0.5	-
1706	676801.32	2194466.66	Аналитический метод	0.5	-
1707	676801.86	2194471.79	Аналитический метод	0.5	-
1708	676801.21	2194473.93	Аналитический метод	0.5	-
1709	676802.39	2194481.09	Аналитический метод	0.5	-
1710	676802.71	2194481.17	Аналитический метод	0.5	-
1711	676805.47	2194514.87	Аналитический метод	0.5	-
1712	676797.51	2194515.70	Аналитический метод	0.5	-
1713	676795.00	2194487.27	Аналитический метод	0.5	-
1714	676794.07	2194476.61	Аналитический метод	0.5	-
1715	676790.00	2194476.39	Аналитический метод	0.5	-
1716	676784.38	2194467.23	Аналитический метод	0.5	-
1717	676780.86	2194467.47	Аналитический метод	0.5	-
1718	676774.84	2194467.88	Аналитический метод	0.5	-
1719	676773.37	2194467.98	Аналитический метод	0.5	-
1720	676764.88	2194468.56	Аналитический метод	0.5	-
1721	676740.78	2194469.95	Аналитический метод	0.5	-
1722	676737.49	2194475.14	Аналитический метод	0.5	-
1723	676729.61	2194470.17	Аналитический метод	0.5	-
1724	676720.66	2194470.70	Аналитический метод	0.5	-
1725	676708.42	2194460.29	Аналитический метод	0.5	-
1726	676689.15	2194490.19	Аналитический метод	0.5	-
1727	676684.64	2194492.67	Аналитический метод	0.5	-
1728	676667.50	2194502.11	Аналитический метод	0.5	-
1729	676667.47	2194502.12	Аналитический метод	0.5	-
1730	676614.31	2194531.59	Аналитический метод	0.5	-
1731	676617.68	2194537.72	Аналитический метод	0.5	-
1732	676633.93	2194567.24	Аналитический метод	0.5	-
1733	676636.33	2194578.78	Аналитический метод	0.5	-
1734	676635.50	2194580.88	Аналитический метод	0.5	-
1735	676632.21	2194589.15	Аналитический метод	0.5	-
1736	676626.07	2194594.40	Аналитический метод	0.5	-
1737	676582.79	2194618.23	Аналитический метод	0.5	-
1738	676580.96	2194619.25	Аналитический метод	0.5	-

Сведения о местоположении границ объекта

1. Система координат МСК-02, зона 2

2. Сведения о характерных точках границ объекта

Обозначение характерных точек границ	Координаты, м		Метод определения координат характерной точки	Средняя квадратическая погрешность положения характерной точки (Mt), м	Описание обозначения точки на местности (при наличии)
	X	Y			
1739	676570.42	2194621.71	Аналитический метод	0.5	-
1740	676560.06	2194618.27	Аналитический метод	0.5	-
1741	676553.80	2194611.38	Аналитический метод	0.5	-
1742	676533.79	2194574.84	Аналитический метод	0.5	-
1743	676533.73	2194574.73	Аналитический метод	0.5	-
1744	676517.15	2194544.56	Аналитический метод	0.5	-
1745	676514.39	2194530.53	Аналитический метод	0.5	-
1746	676441.83	2194518.84	Аналитический метод	0.5	-
1747	676444.18	2194504.23	Аналитический метод	0.5	-
1748	676430.00	2194501.68	Аналитический метод	0.5	-
1749	676429.92	2194502.05	Аналитический метод	0.5	-
1750	676430.17	2194496.21	Аналитический метод	0.5	-
1751	676410.11	2194493.06	Аналитический метод	0.5	-
1752	676404.52	2194574.89	Аналитический метод	0.5	-
1753	676404.52	2194574.92	Аналитический метод	0.5	-
1754	676400.18	2194639.50	Аналитический метод	0.5	-
1755	676400.15	2194639.98	Аналитический метод	0.5	-
1756	676422.60	2194644.27	Аналитический метод	0.5	-
1757	676435.46	2194646.91	Аналитический метод	0.5	-
1358	676434.36	2194652.61	Аналитический метод	0.5	-
					-
1758	676704.92	2194278.99	Аналитический метод	0.5	-
1759	676700.80	2194278.89	Аналитический метод	0.5	-
1760	676696.94	2194278.40	Аналитический метод	0.5	-
1761	676693.15	2194277.60	Аналитический метод	0.5	-
1762	676692.99	2194274.80	Аналитический метод	0.5	-
1763	676692.99	2194273.81	Аналитический метод	0.5	-
1764	676691.32	2194243.17	Аналитический метод	0.5	-
1765	676695.53	2194207.41	Аналитический метод	0.5	-
1766	676701.98	2194174.01	Аналитический метод	0.5	-
1767	676625.58	2194239.96	Аналитический метод	0.5	-
1768	676625.36	2194240.14	Аналитический метод	0.5	-
1769	676622.79	2194242.31	Аналитический метод	0.5	-
1770	676619.15	2194241.03	Аналитический метод	0.5	-
1771	676617.60	2194239.87	Аналитический метод	0.5	-
1772	676614.76	2194236.23	Аналитический метод	0.5	-
1773	676612.45	2194232.52	Аналитический метод	0.5	-
1774	676609.63	2194227.87	Аналитический метод	0.5	-
1775	676607.84	2194224.35	Аналитический метод	0.5	-
1776	676606.12	2194219.89	Аналитический метод	0.5	-
1777	676605.02	2194214.68	Аналитический метод	0.5	-
1778	676604.44	2194206.95	Аналитический метод	0.5	-
1779	676604.98	2194202.58	Аналитический метод	0.5	-
1780	676606.18	2194202.63	Аналитический метод	0.5	-
1781	676610.38	2194202.76	Аналитический метод	0.5	-
1782	676620.56	2194193.98	Аналитический метод	0.5	-
1783	676616.47	2194177.39	Аналитический метод	0.5	-

Сведения о местоположении границ объекта

1. Система координат МСК-02, зона 2

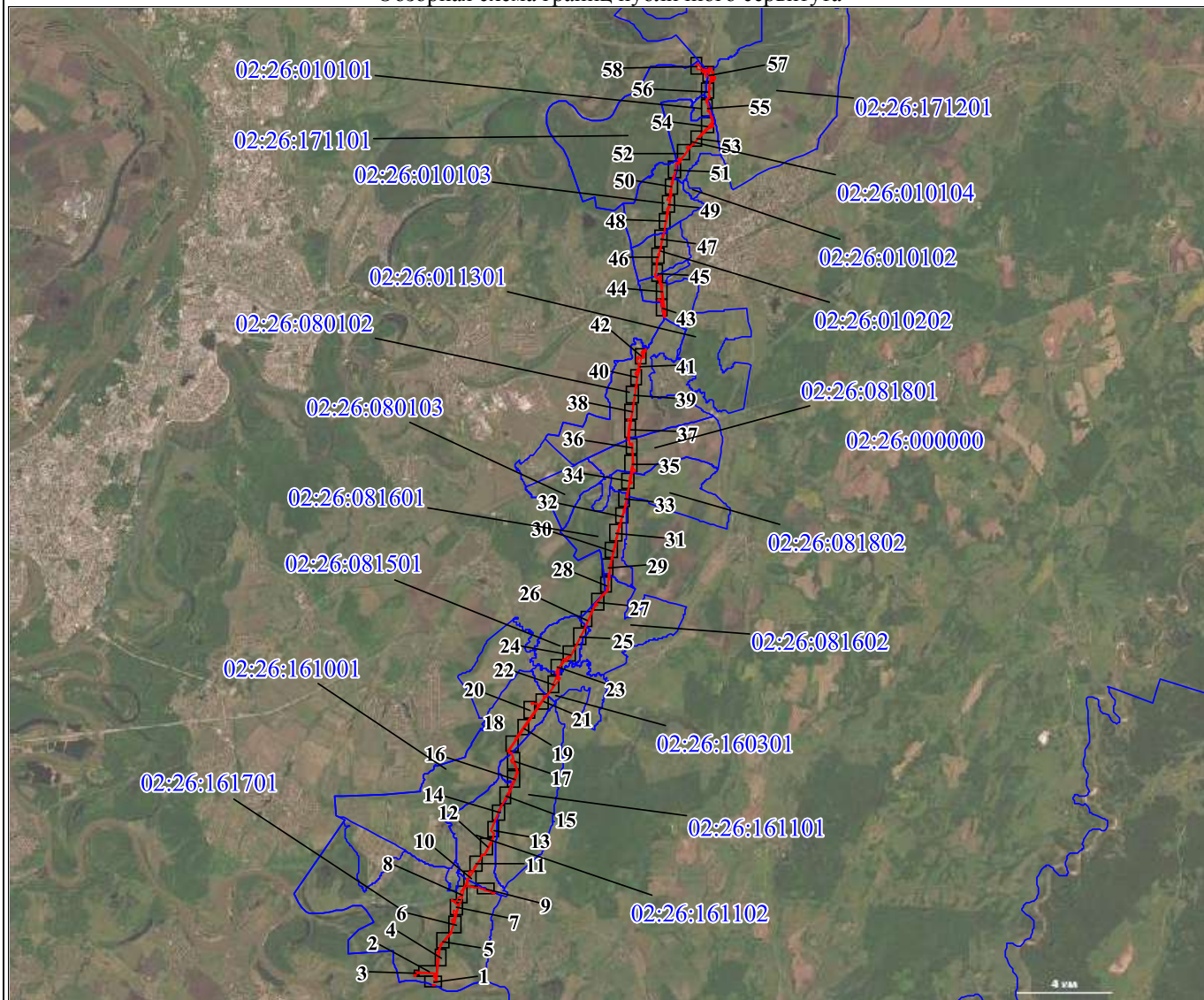
2. Сведения о характерных точках границ объекта

Обозначение характерных точек границ	Координаты, м		Метод определения координат характерной точки	Средняя квадратическая погрешность положения характерной точки (M _t), м	Описание обозначения точки на местности (при наличии)
	X	Y			
1784	676613.05	2194167.58	Аналитический метод	0.5	-
1785	676680.44	2194109.50	Аналитический метод	0.5	-
1786	676687.74	2194095.79	Аналитический метод	0.5	-
1787	676725.31	2194025.18	Аналитический метод	0.5	-
1788	676726.24	2194023.44	Аналитический метод	0.5	-
1789	676736.90	2193991.30	Аналитический метод	0.5	-
1790	676749.96	2193955.11	Аналитический метод	0.5	-
1791	676764.55	2193935.48	Аналитический метод	0.5	-
1792	676771.48	2193926.16	Аналитический метод	0.5	-
1793	676783.63	2193914.30	Аналитический метод	0.5	-
1794	676809.75	2193893.39	Аналитический метод	0.5	-
1795	676816.35	2193889.44	Аналитический метод	0.5	-
1796	676818.02	2193888.43	Аналитический метод	0.5	-
1797	676857.56	2193864.75	Аналитический метод	0.5	-
1798	676861.09	2193862.65	Аналитический метод	0.5	-
1799	676865.88	2193877.24	Аналитический метод	0.5	-
1800	676873.97	2193872.18	Аналитический метод	0.5	-
1801	676879.28	2193880.62	Аналитический метод	0.5	-
1802	676909.44	2193861.71	Аналитический метод	0.5	-
1803	676918.66	2193873.92	Аналитический метод	0.5	-
1804	676936.24	2193898.27	Аналитический метод	0.5	-
1805	676944.92	2193910.93	Аналитический метод	0.5	-
1806	676952.02	2193921.90	Аналитический метод	0.5	-
1807	676958.57	2193932.88	Аналитический метод	0.5	-
1808	676968.65	2193950.25	Аналитический метод	0.5	-
1809	676977.58	2193965.42	Аналитический метод	0.5	-
1810	676942.99	2193987.90	Аналитический метод	0.5	-
1811	676937.38	2193979.26	Аналитический метод	0.5	-
1812	676923.45	2193988.33	Аналитический метод	0.5	-
1813	676894.87	2194009.74	Аналитический метод	0.5	-
1814	676857.15	2194038.04	Аналитический метод	0.5	-
1815	676855.01	2194039.73	Аналитический метод	0.5	-
1816	676781.96	2194097.36	Аналитический метод	0.5	-
1817	676769.00	2194110.18	Аналитический метод	0.5	-
1818	676768.99	2194110.18	Аналитический метод	0.5	-
1819	676759.31	2194139.70	Аналитический метод	0.5	-
1820	676747.71	2194171.72	Аналитический метод	0.5	-
1821	676745.33	2194181.32	Аналитический метод	0.5	-
1822	676742.09	2194196.69	Аналитический метод	0.5	-
1823	676736.29	2194227.32	Аналитический метод	0.5	-
1824	676733.89	2194243.56	Аналитический метод	0.5	-
1825	676733.93	2194244.69	Аналитический метод	0.5	-
1826	676733.99	2194246.15	Аналитический метод	0.5	-
1827	676734.15	2194246.48	Аналитический метод	0.5	-
1828	676737.49	2194252.92	Аналитический метод	0.5	-
1829	676739.56	2194259.01	Аналитический метод	0.5	-
1830	676736.42	2194259.22	Аналитический метод	0.5	-


Сведения о местоположении границ объекта					
1. Система координат МСК-02, зона 2					
2. Сведения о характерных точках границ объекта					
Обозначение характерных точек границ	Координаты, м		Метод определения координат характерной точки	Средняя квадратическая погрешность положения характерной точки (Mt), м	Описание обозначения точки на местности (при наличии)
	X	Y			
1831	676735.08	2194259.31	Аналитический метод	0.5	-
1832	676731.97	2194260.68	Аналитический метод	0.5	-
1833	676730.71	2194262.02	Аналитический метод	0.5	-
1834	676724.92	2194271.50	Аналитический метод	0.5	-
1835	676722.78	2194273.54	Аналитический метод	0.5	-
1836	676716.72	2194276.75	Аналитический метод	0.5	-
1837	676710.45	2194278.35	Аналитический метод	0.5	-
1758	676704.92	2194278.99	Аналитический метод	0.5	-
					-
1838	676731.89	2194359.84	Аналитический метод	0.5	-
1839	676725.45	2194359.00	Аналитический метод	0.5	-
1840	676681.40	2194352.34	Аналитический метод	0.5	-
1841	676682.85	2194310.02	Аналитический метод	0.5	-
1842	676689.10	2194305.95	Аналитический метод	0.5	-
1843	676694.52	2194302.41	Аналитический метод	0.5	-
1844	676693.97	2194292.37	Аналитический метод	0.5	-
1845	676693.70	2194287.16	Аналитический метод	0.5	-
1846	676693.43	2194282.31	Аналитический метод	0.5	-
1847	676694.00	2194282.45	Аналитический метод	0.5	-
1848	676700.40	2194282.39	Аналитический метод	0.5	-
1849	676709.01	2194281.65	Аналитический метод	0.5	-
1850	676713.75	2194280.72	Аналитический метод	0.5	-
1851	676717.85	2194279.11	Аналитический метод	0.5	-
1852	676724.87	2194276.01	Аналитический метод	0.5	-
1853	676734.38	2194268.50	Аналитический метод	0.5	-
1854	676737.80	2194266.67	Аналитический метод	0.5	-
1855	676739.95	2194266.34	Аналитический метод	0.5	-
1856	676741.94	2194266.05	Аналитический метод	0.5	-
1857	676744.26	2194272.51	Аналитический метод	0.5	-
1858	676744.56	2194282.81	Аналитический метод	0.5	-
1859	676744.85	2194293.10	Аналитический метод	0.5	-
1860	676744.66	2194315.63	Аналитический метод	0.5	-
1861	676740.55	2194326.63	Аналитический метод	0.5	-
1862	676735.98	2194334.73	Аналитический метод	0.5	-
1863	676734.71	2194338.48	Аналитический метод	0.5	-
1864	676732.93	2194350.58	Аналитический метод	0.5	-
1838	676731.89	2194359.84	Аналитический метод	0.5	-
3. Сведения о характерных точках части (частей) границы объекта					
Обозначение характерных точек части границы	Координаты, м		Метод определения координат характерной точки	Средняя квадратическая погрешность положения характерной точки (Mt), м	Описание обозначения точки на местности (при наличии)
	X	Y			
1	2	3	4	5	6
-	-	-	-	-	-

Схема расположения границ публичного сервитута

Обзорная схема границ публичного сервитута



Условные обозначения:




Характерная точка проектной границы публичного сервитута



Надписи номеров характерных точек проектной границы публичного сервитута




Проектные границы публичного сервитута




Граница территориальной зоны




Граница охранной зоны




Объект капитального строительства



Существующая часть границы, имеющиеся в ЕГРН сведения о которой достаточны для определения ее местоположения



Надписи кадастрового номера земельного участка



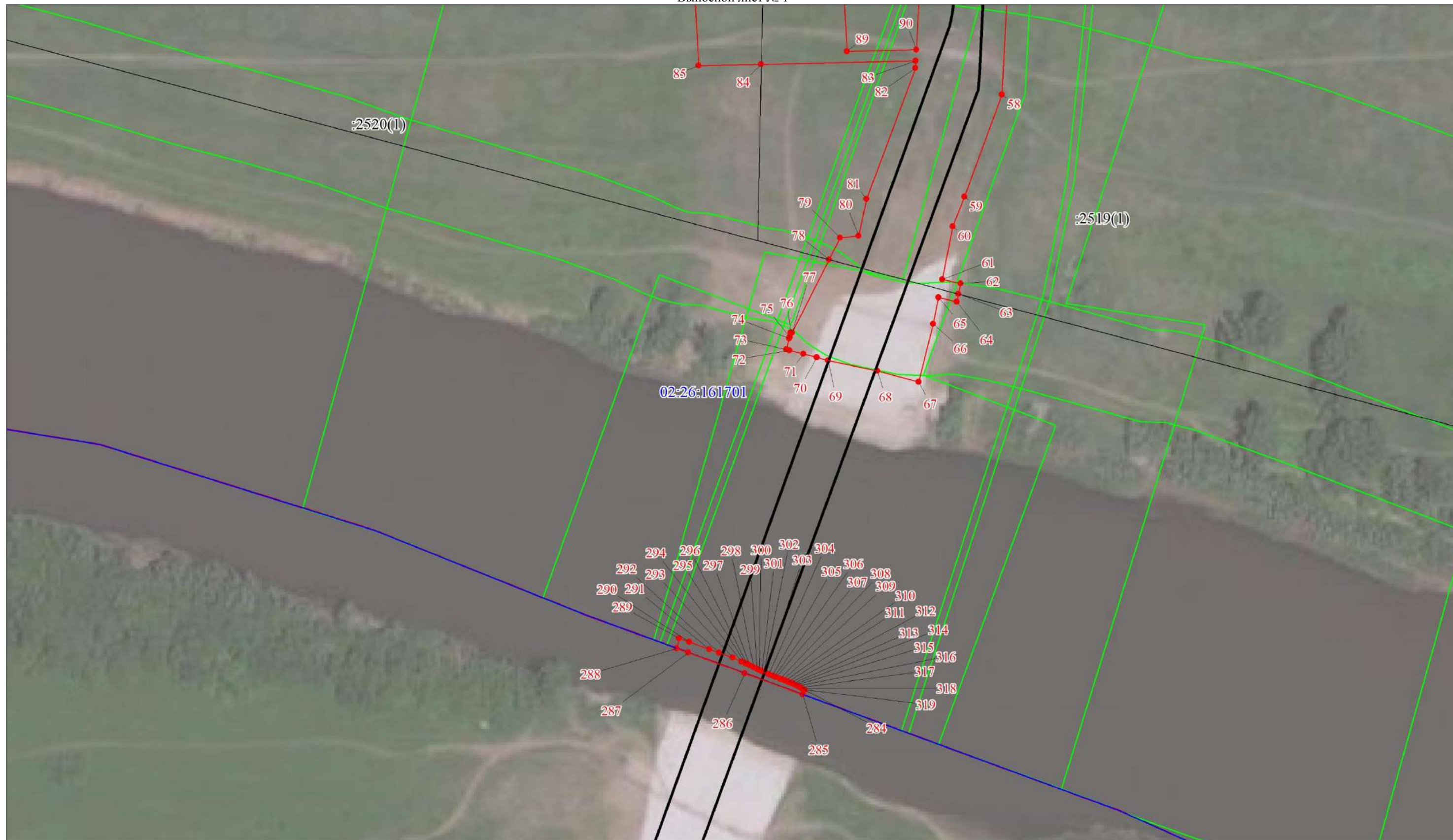
Граница кадастрового квартала

02:26:000000

Обозначение кадастрового квартала

Схема расположения границ публичного сервитута

Выносной лист № 1



Масштаб 1:2000

Условные обозначения представлены на Обзорной схеме границ публичного сервитута

Схема расположения границ публичного сервитута

Выносной лист № 2

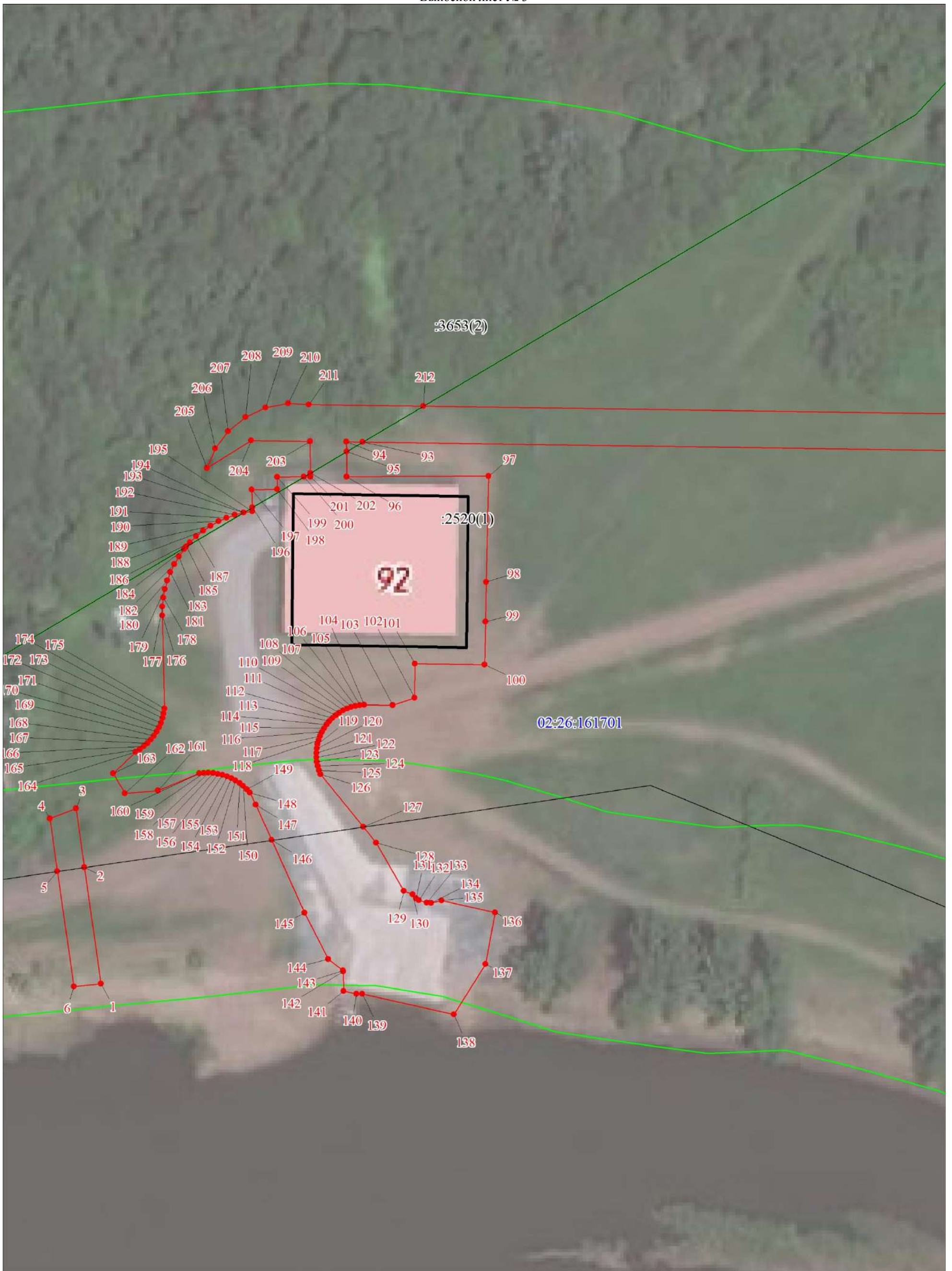


Масштаб 1:2000

Условные обозначения представлены на Обзорной схеме границ публичного сервитута

Схема расположения границ публичного сервитута

Выносной лист № 3



Масштаб 1:800

Условные обозначения представлены на Обзорной схеме границ публичного сервитута

Схема расположения границ публичного сервитута

Выносной лист № 4



Масштаб 1:2000

Условные обозначения представлены на Обзорной схеме границ публичного сервитута

Схема расположения границ публичного сервитута

Выносной лист № 5



Масштаб 1:2000

Условные обозначения представлены на Обзорной схеме границ публичного сервитута

Схема расположения границ публичного сервитута

Выносной лист № 6



Масштаб 1:2000

Условные обозначения представлены на Обзорной схеме границ публичного сервитута

Схема расположения границ публичного сервитута

Выносной лист № 7

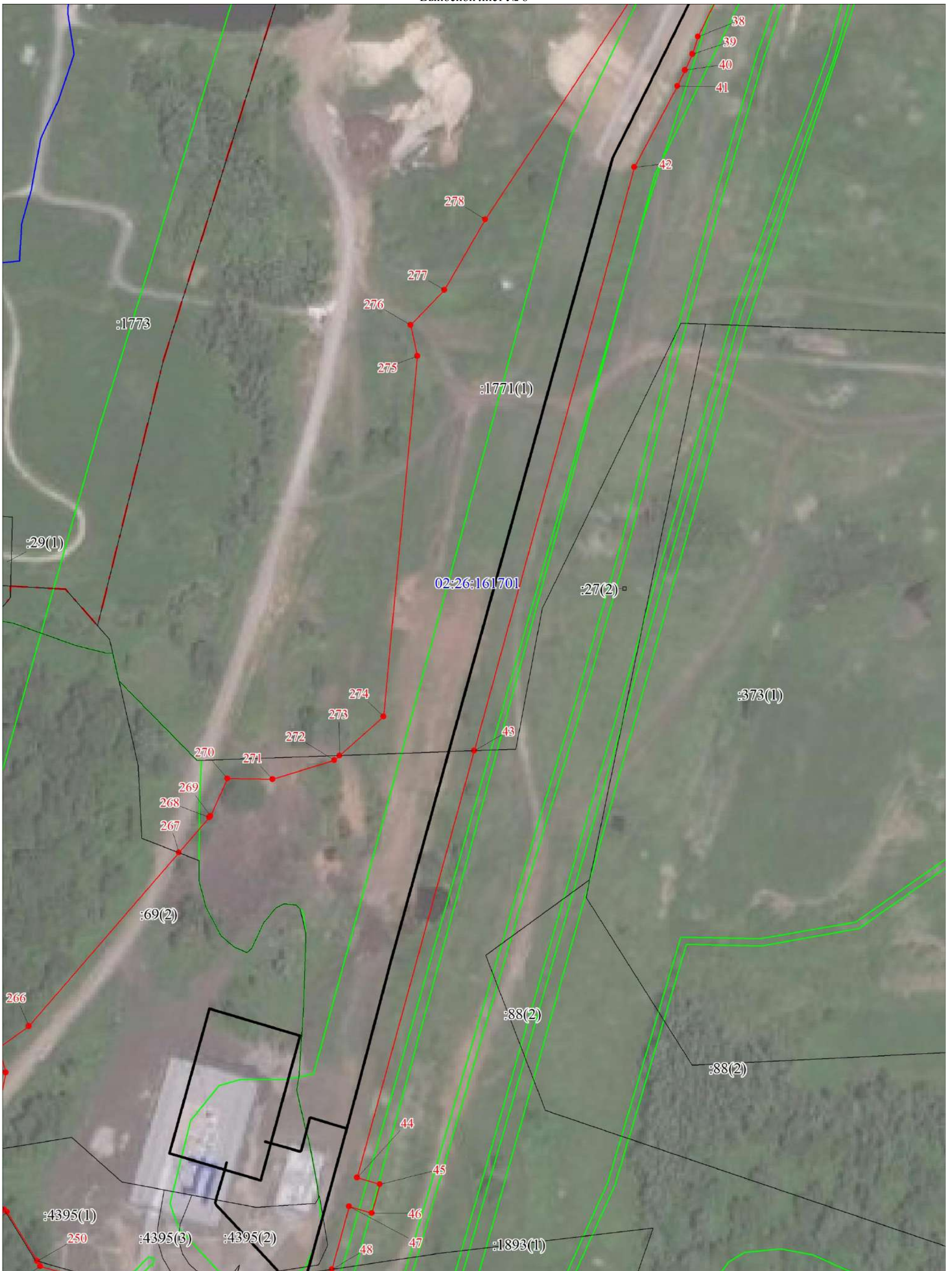


Масштаб 1:2000

Условные обозначения представлены на Обзорной схеме границ публичного сервитута

Схема расположения границ публичного сервитута

Выносной лист № 8



Масштаб 1:2000

Условные обозначения представлены на Обзорной схеме границ публичного сервитута

Схема расположения границ публичного сервитута

Выносной лист № 9



Масштаб 1:2000

Условные обозначения представлены на Обзорной схеме границ публичного сервитута

Схема расположения границ публичного сервитута

Выносной лист № 10



Масштаб 1:2000

Условные обозначения представлены на Обзорной схеме границ публичного сервитута

Схема расположения границ публичного сервитута

Выносной лист № 11

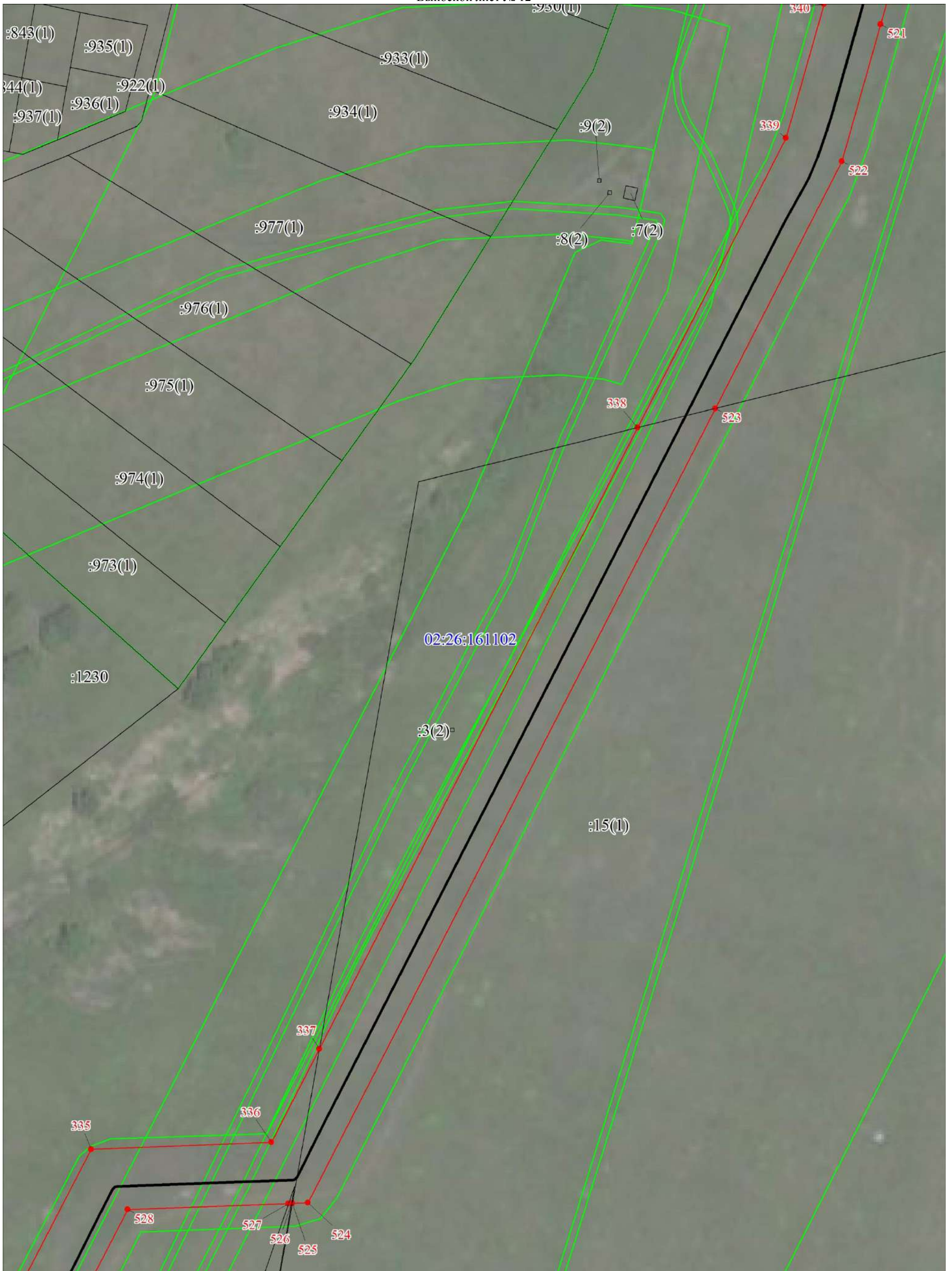


Масштаб 1:2000

Условные обозначения представлены на Обзорной схеме границ публичного сервитута

Схема расположения границ публичного сервитута

Выносной лист № 12

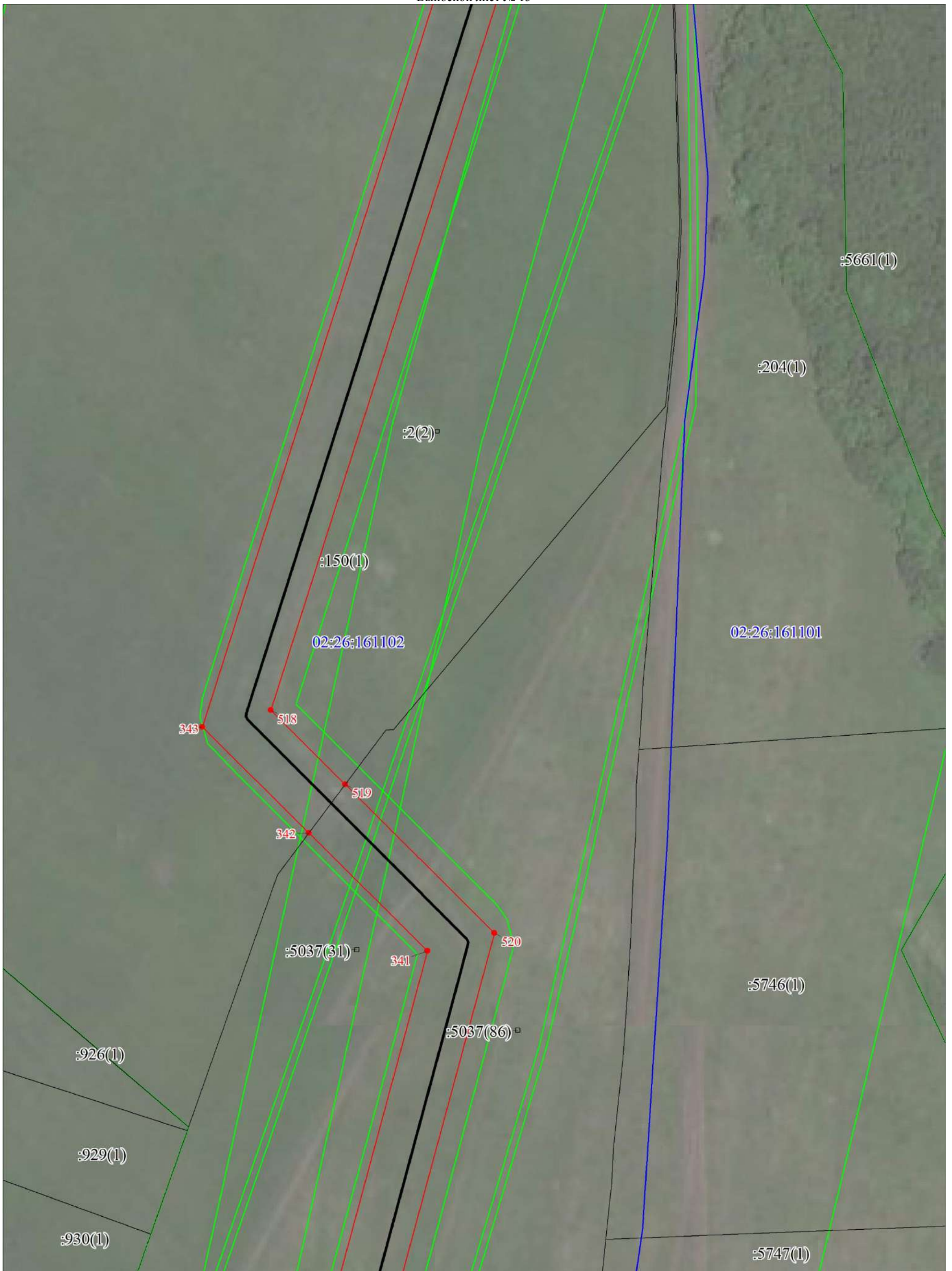


Масштаб 1:2000

Условные обозначения представлены на Обзорной схеме границ публичного сервитута

Схема расположения границ публичного сервитута

Выносной лист № 13

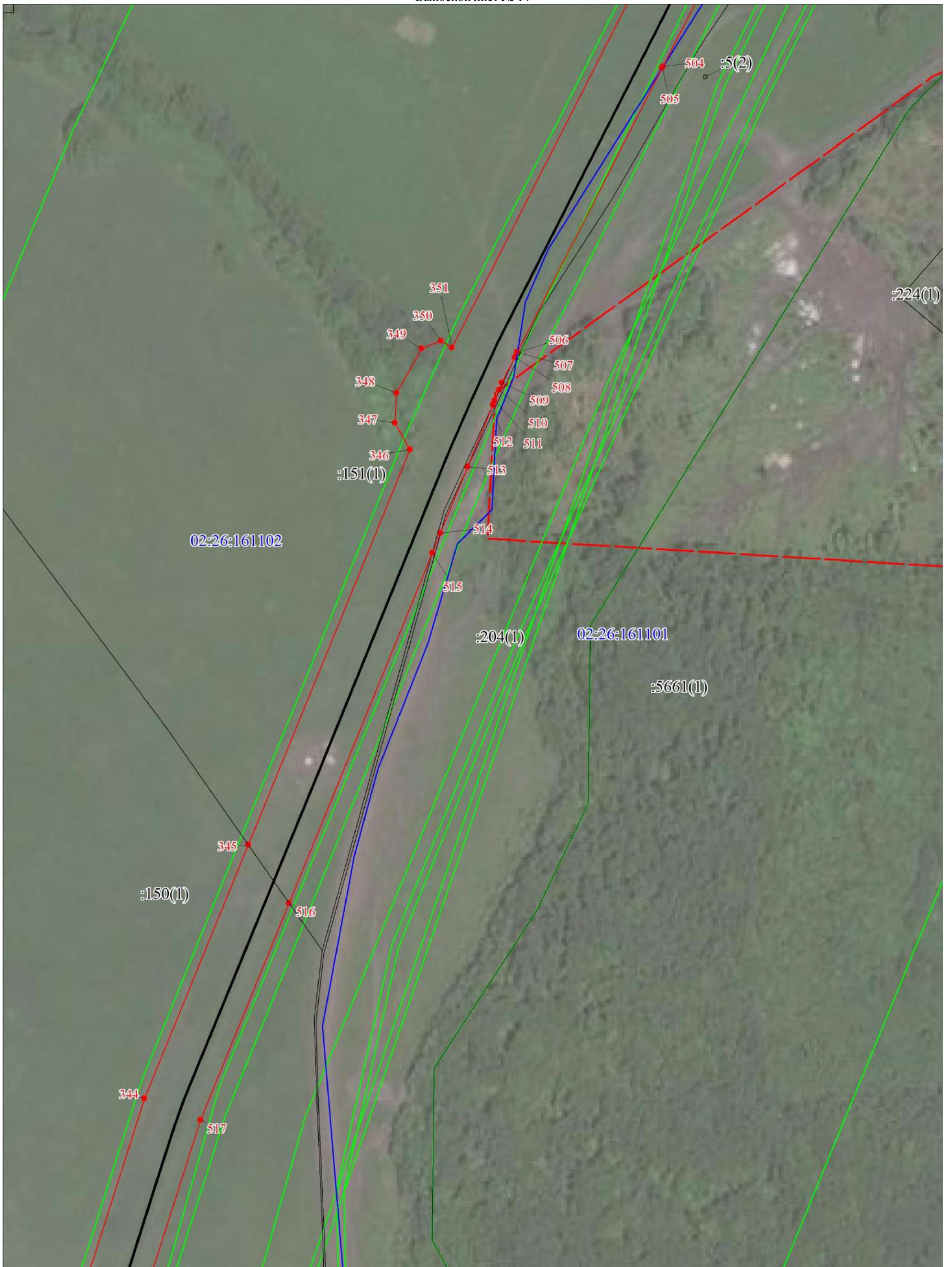


Масштаб 1:2000

Условные обозначения представлены на Обзорной схеме границ публичного сервитута

Схема расположения границ публичного сервитута

Выносной лист № 14

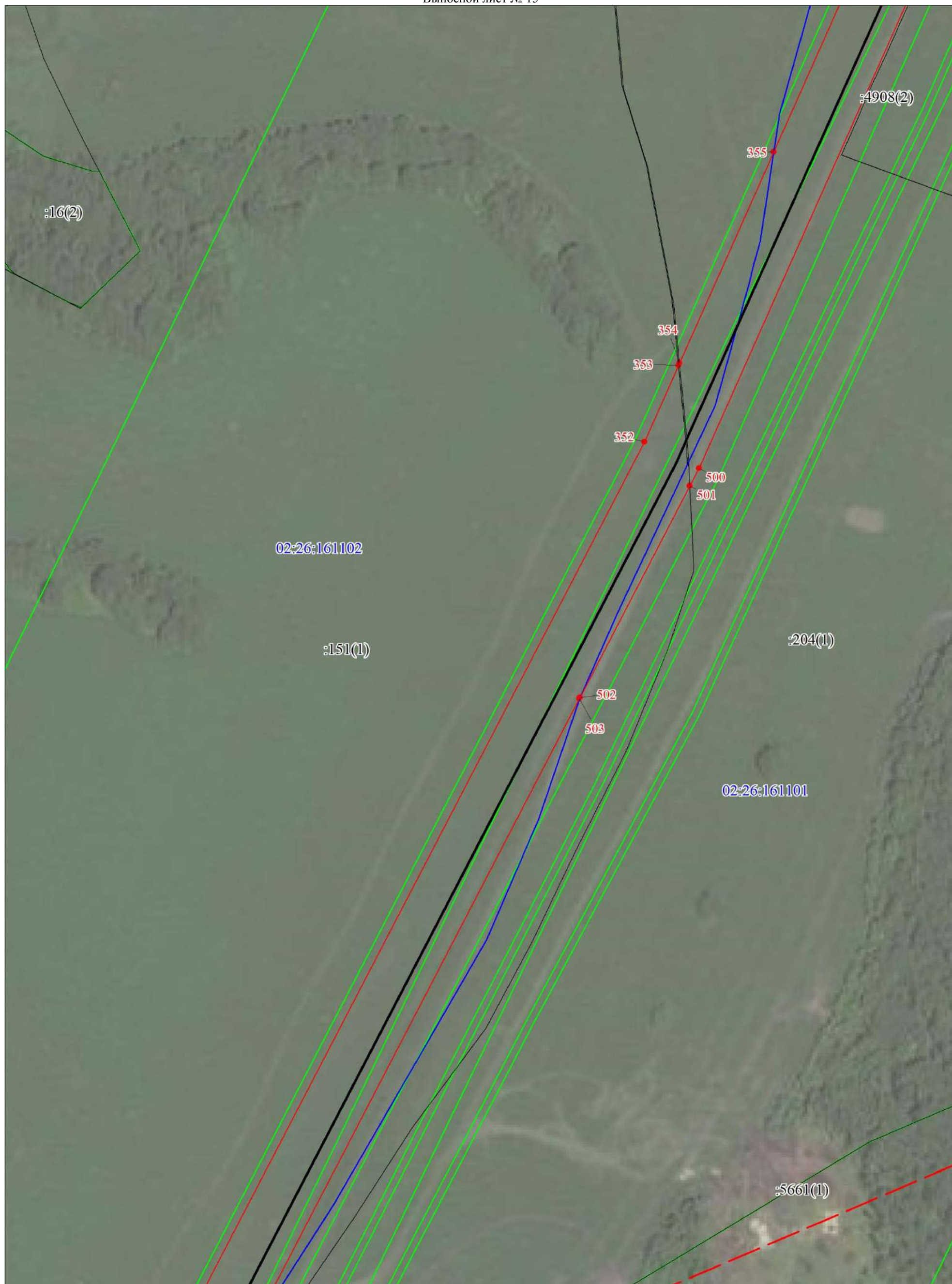


Масштаб 1:2000

Условные обозначения представлены на Обзорной схеме границ публичного сервитута

Схема расположения границ публичного сервитута

Выносной лист № 15

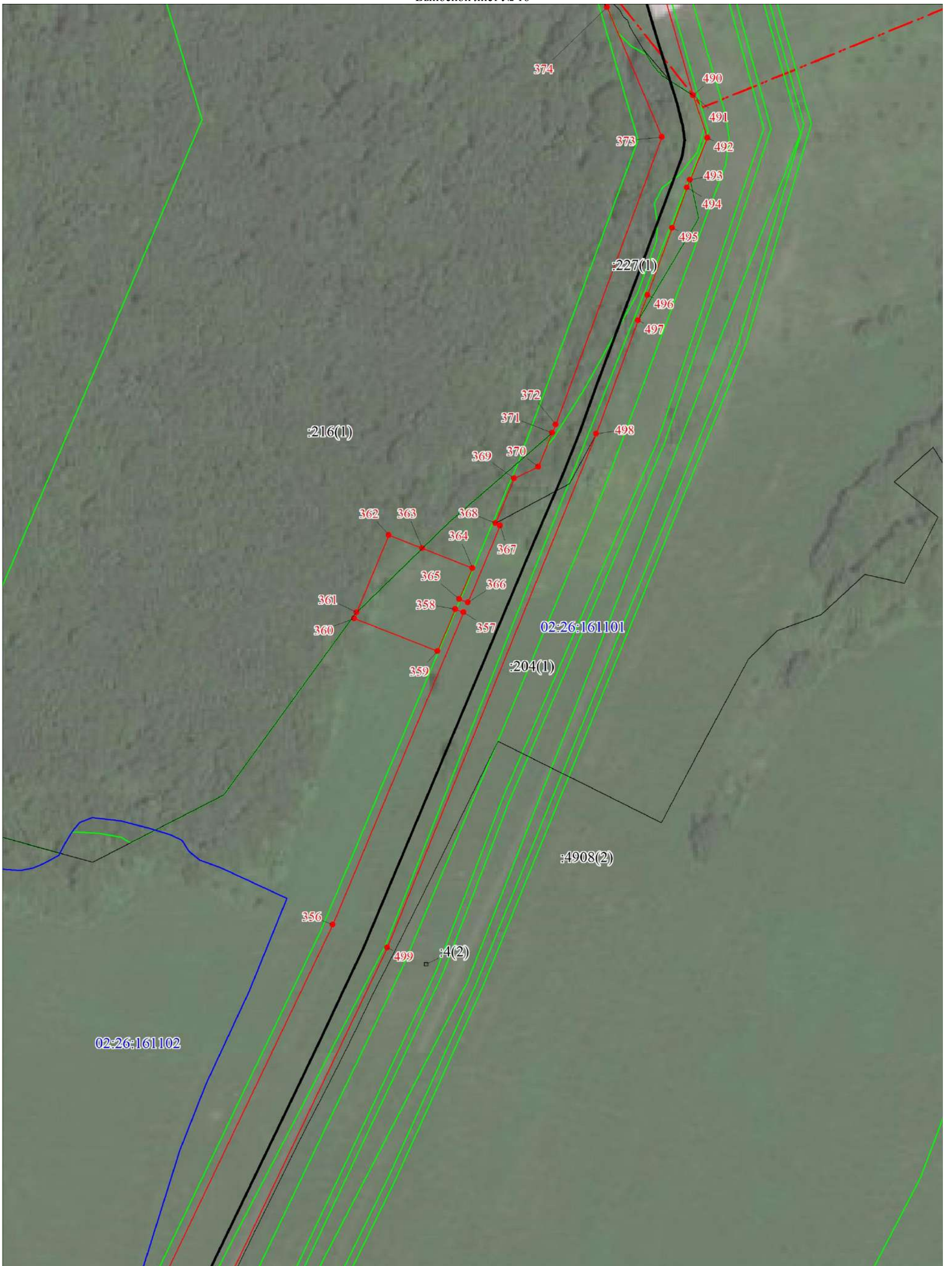


Масштаб 1:2000

Условные обозначения представлены на Обзорной схеме границ публичного сервитута

Схема расположения границ публичного сервитута

Выносной лист № 16



Масштаб 1:2000

Условные обозначения представлены на Обзорной схеме границ публичного сервитута

Схема расположения границ публичного сервитута

Выносной лист № 17



Масштаб 1:2000

Условные обозначения представлены на Обзорной схеме границ публичного сервитута

Схема расположения границ публичного сервитута

Выносной лист № 18



Масштаб 1:2000

Условные обозначения представлены на Обзорной схеме границ публичного сервитута

Схема расположения границ публичного сервитута

Выносной лист № 19



Масштаб 1:2000

Условные обозначения представлены на Обзорной схеме границ публичного сервитута

Схема расположения границ публичного сервитута

Выносной лист № 20

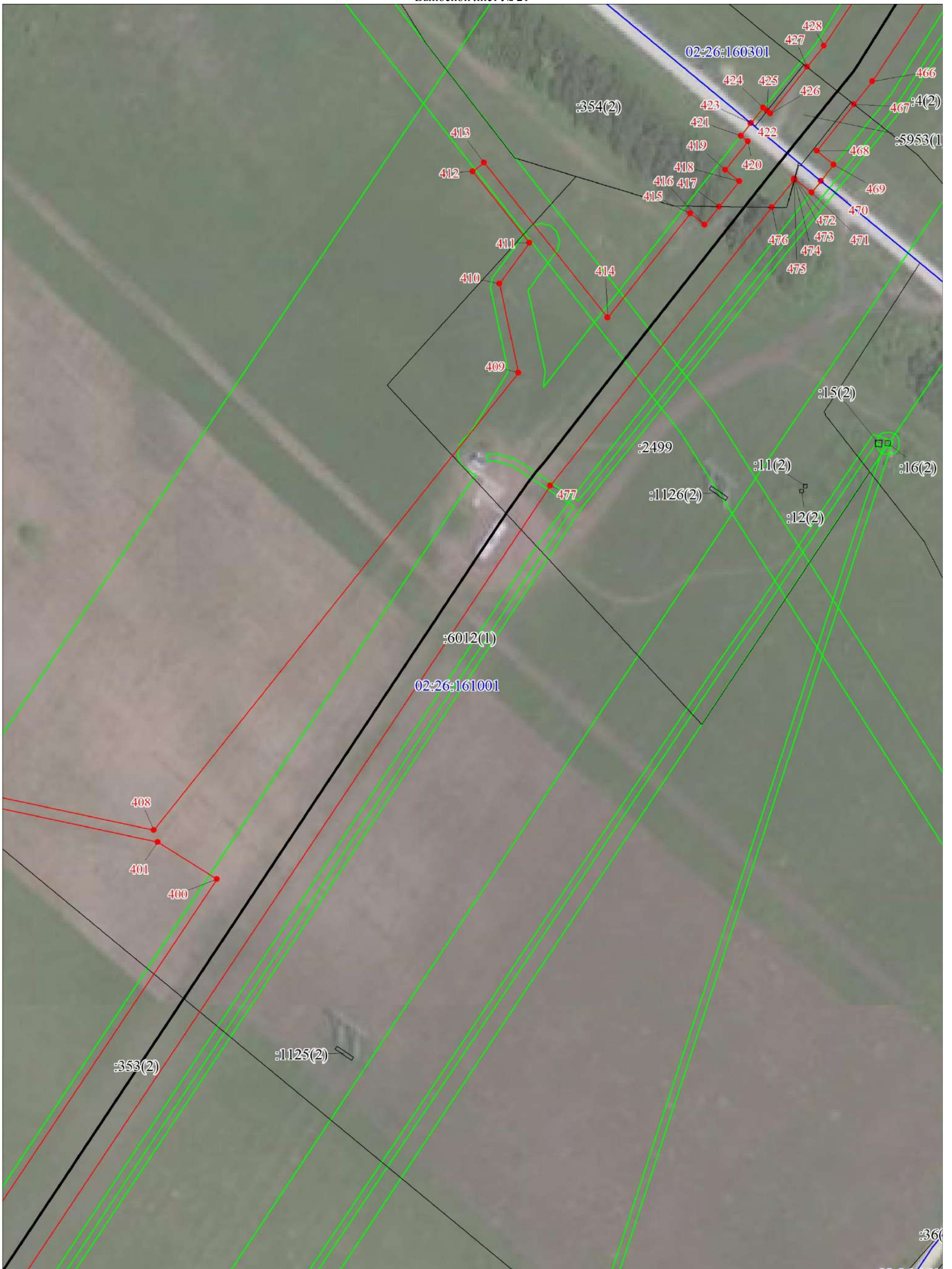


Масштаб 1:2000

Условные обозначения представлены на Обзорной схеме границ публичного сервитута

Схема расположения границ публичного сервитута

Выносной лист № 21



Масштаб 1:2000

Условные обозначения представлены на Обзорной схеме границ публичного сервитута

Схема расположения границ публичного сервитута

Выносной лист № 22

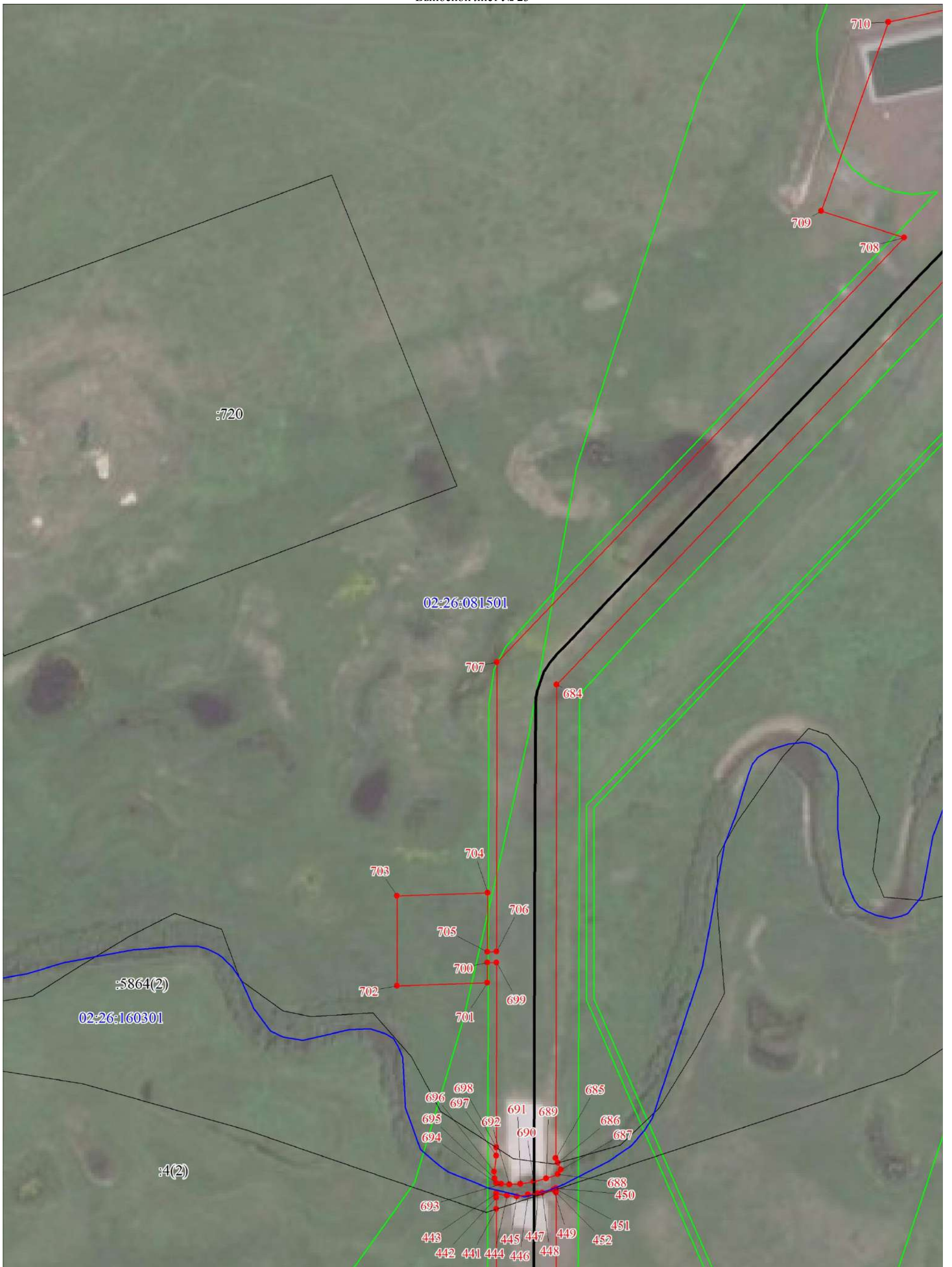


Масштаб 1:2000

Условные обозначения представлены на Обзорной схеме границ публичного сервитута

Схема расположения границ публичного сервитута

Выносной лист № 23

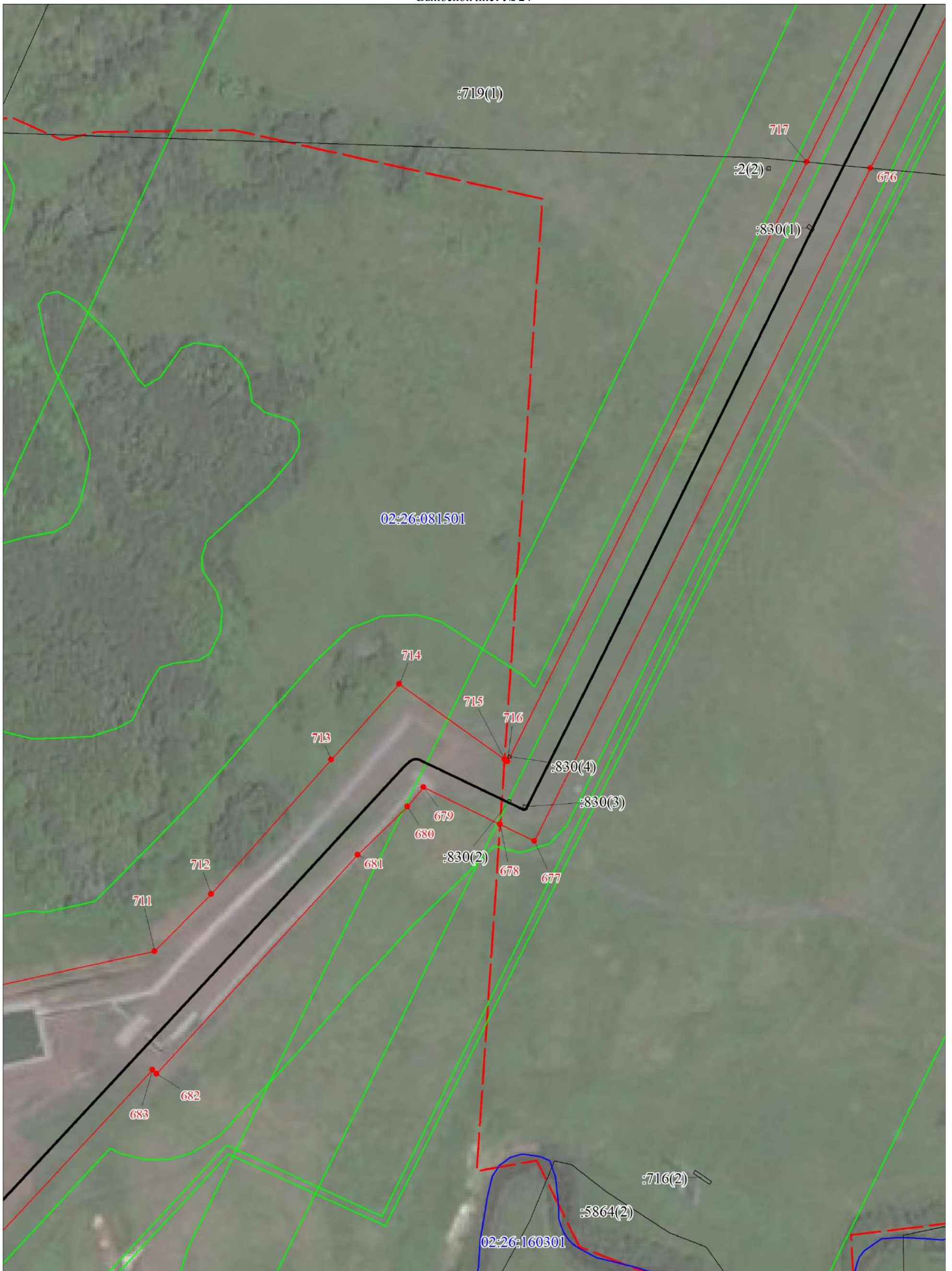


Масштаб 1:2000

Условные обозначения представлены на Обзорной схеме границ публичного сервитута

Схема расположения границ публичного сервитута

Выносной лист № 24



Масштаб 1:2000

Условные обозначения представлены на Обзорной схеме границ публичного сервитута

Схема расположения границ публичного сервитута

Выносной лист № 25



Масштаб 1:2000

Условные обозначения представлены на Обзорной схеме границ публичного сервитута

Схема расположения границ публичного сервитута

Выносной лист № 26

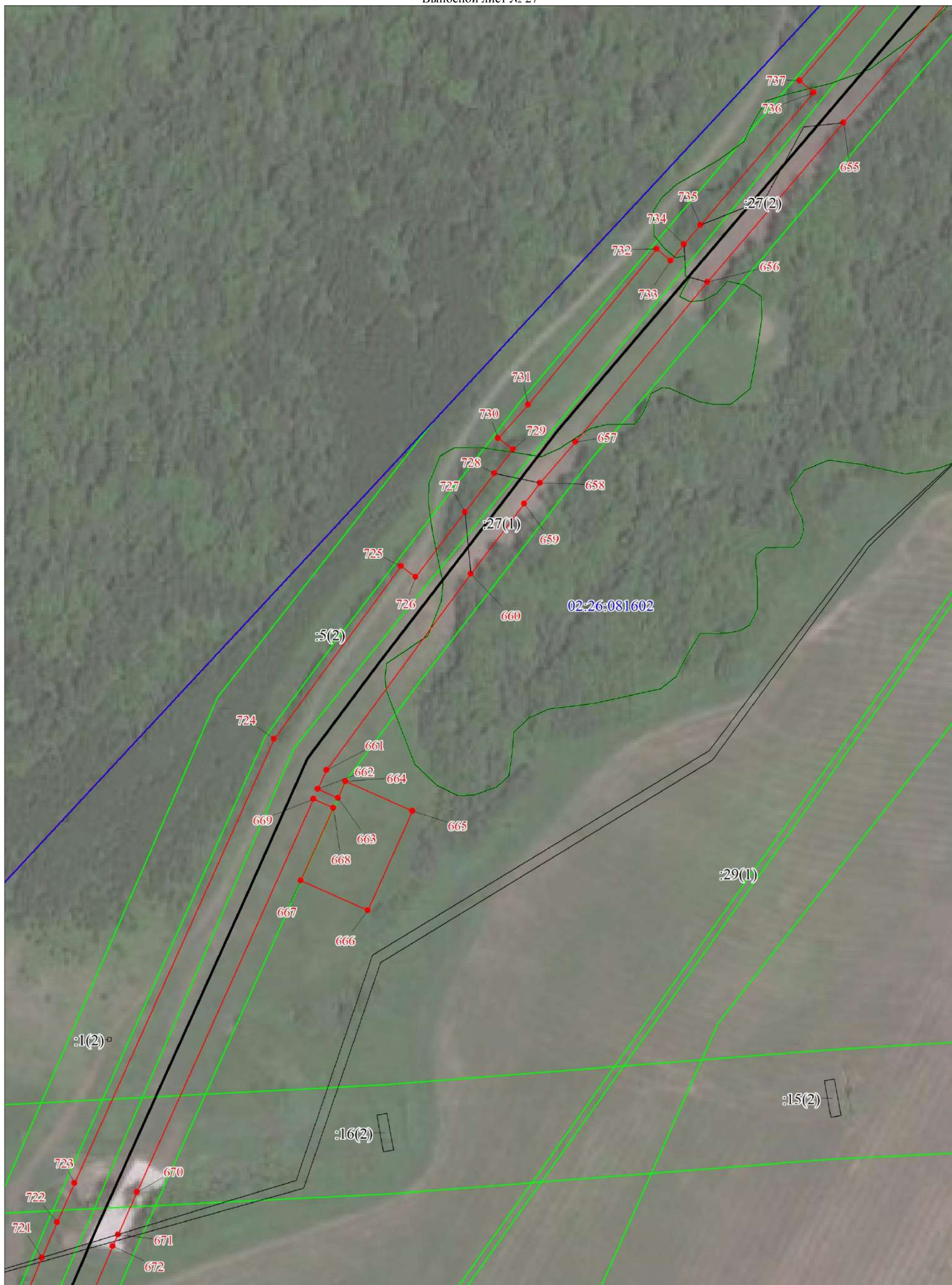


Масштаб 1:2000

Условные обозначения представлены на Обзорной схеме границ публичного сервитута

Схема расположения границ публичного сервитута

Выносной лист № 27

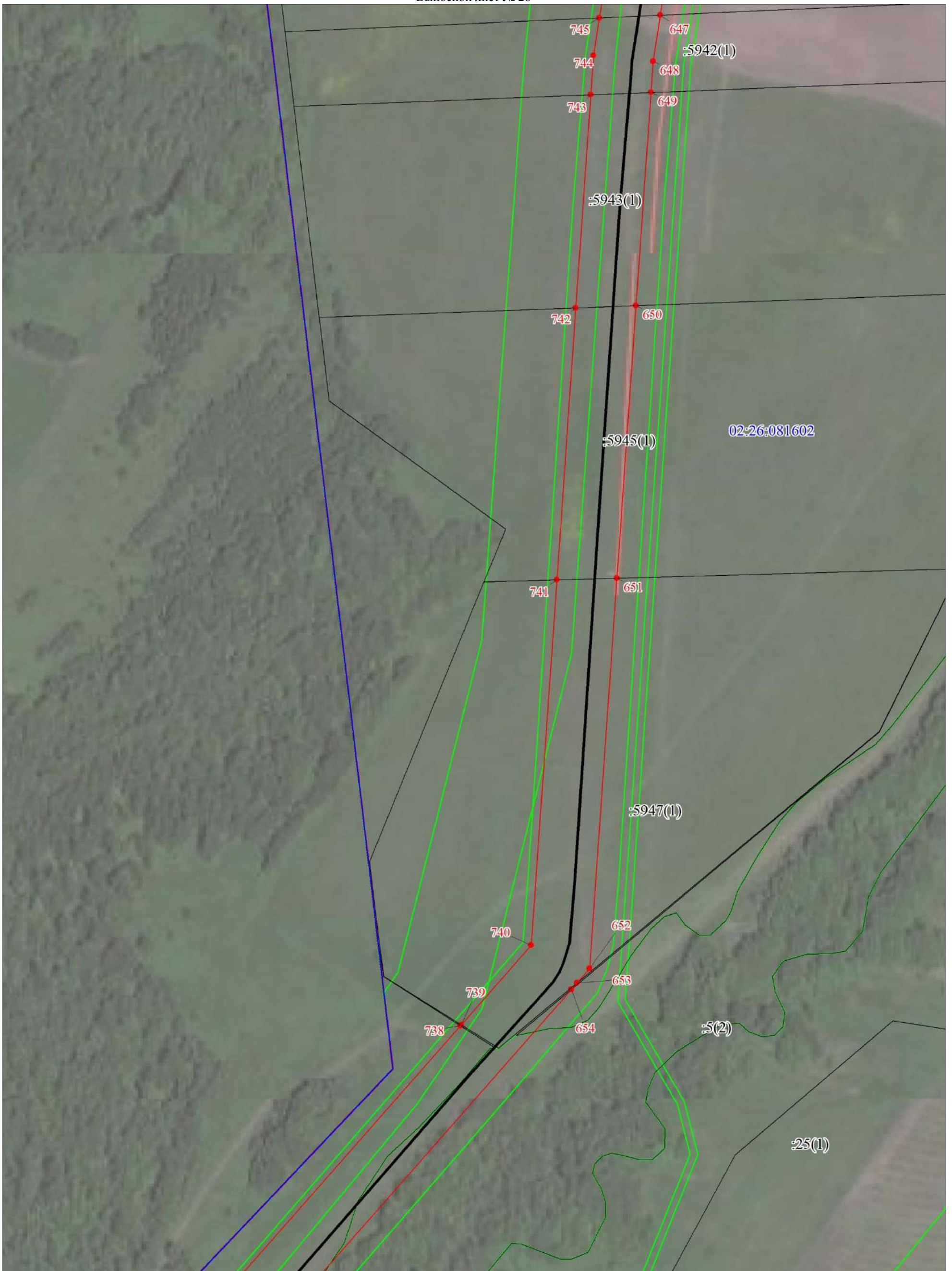


Масштаб 1:2000

Условные обозначения представлены на Обзорной схеме границ публичного сервитута

Схема расположения границ публичного сервитута

Выносной лист № 28

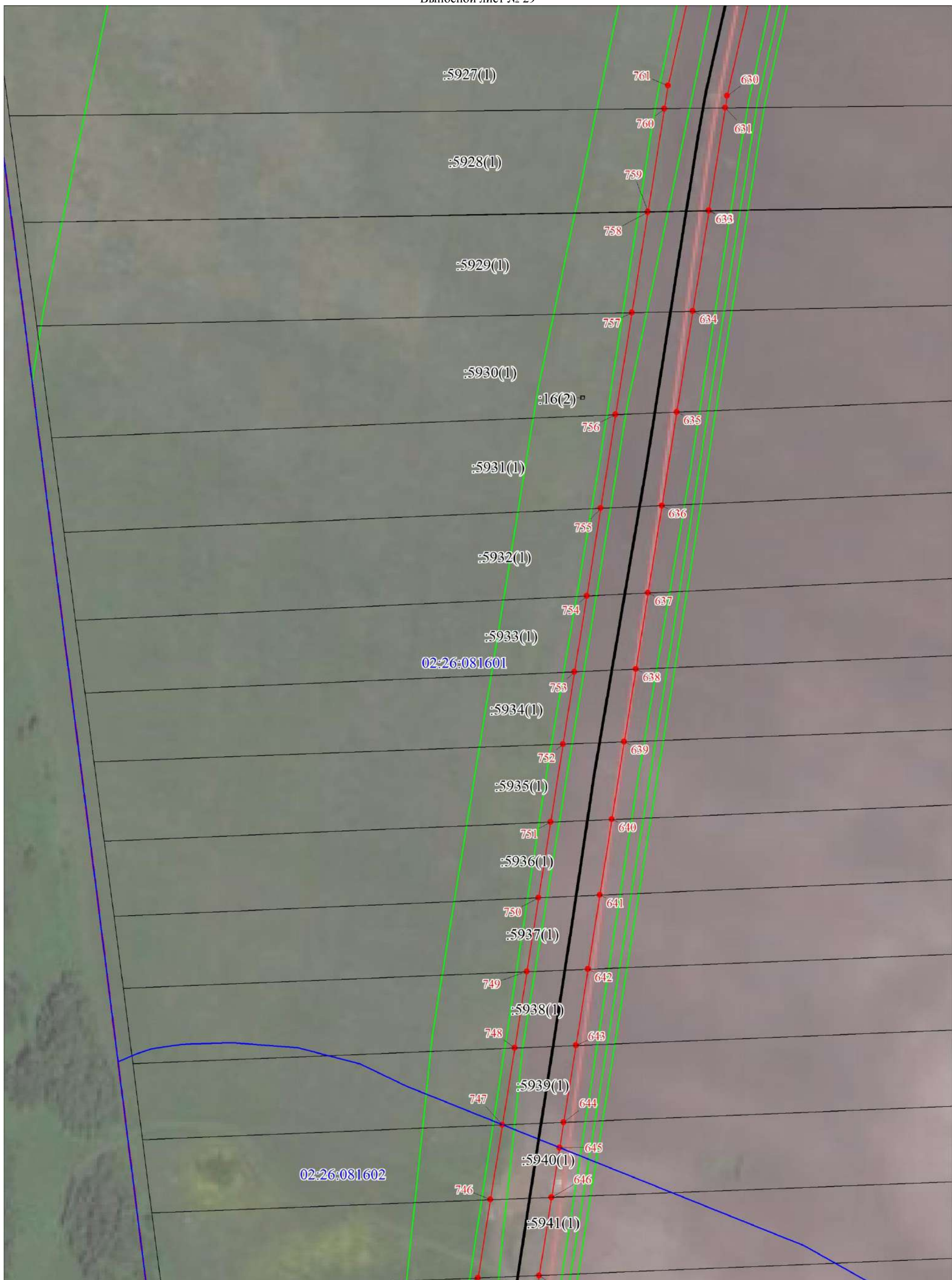


Масштаб 1:2000

Условные обозначения представлены на Обзорной схеме границ публичного сервитута

Схема расположения границ публичного сервитута

Выносной лист № 29

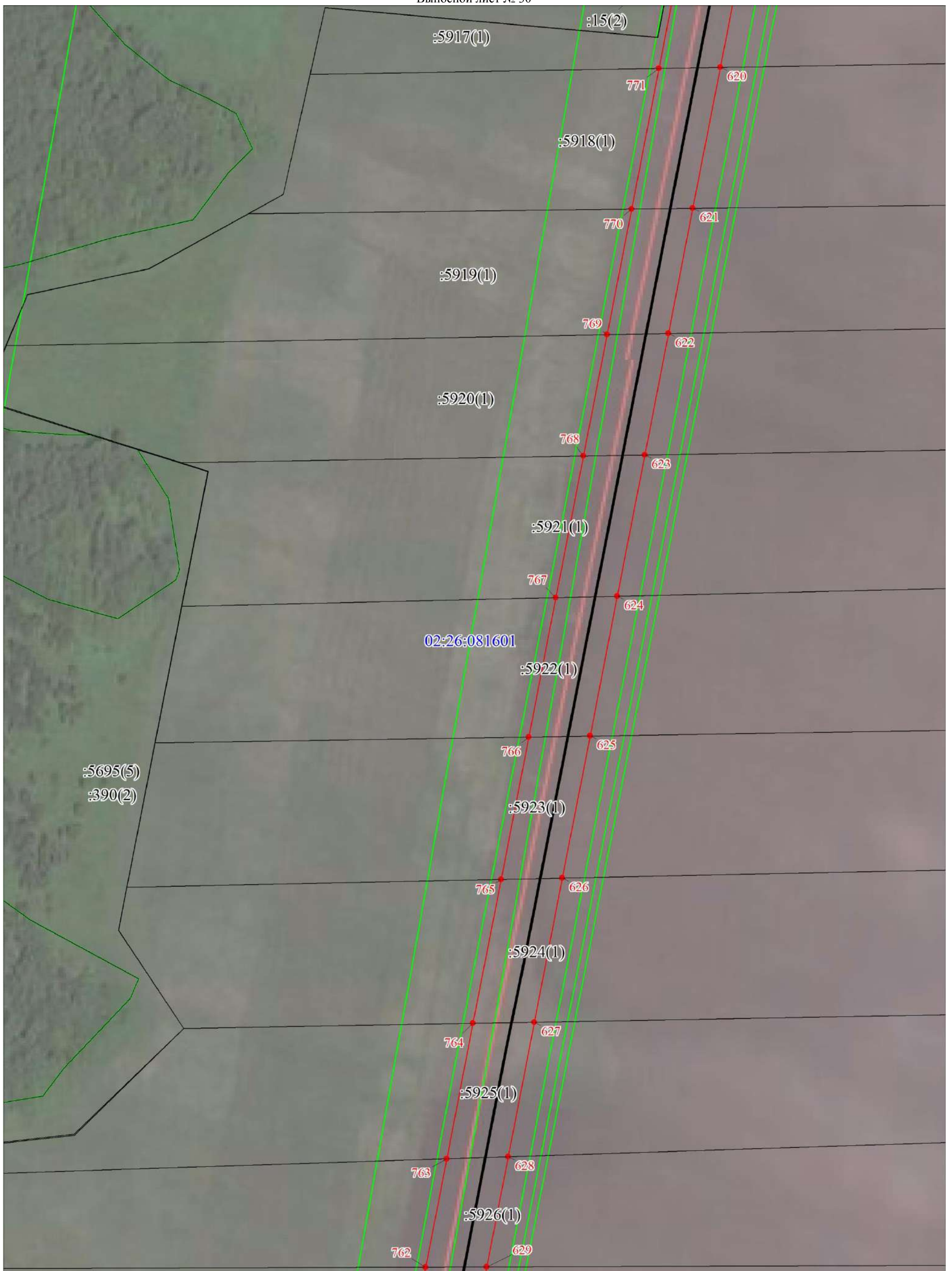


Масштаб 1:2000

Условные обозначения представлены на Обзорной схеме границ публичного сервитута

Схема расположения границ публичного сервитута

Выносной лист № 30




Масштаб 1:2000

Условные обозначения представлены на Обзорной схеме границ публичного сервитута

Схема расположения границ публичного сервитута

Выносной лист № 31

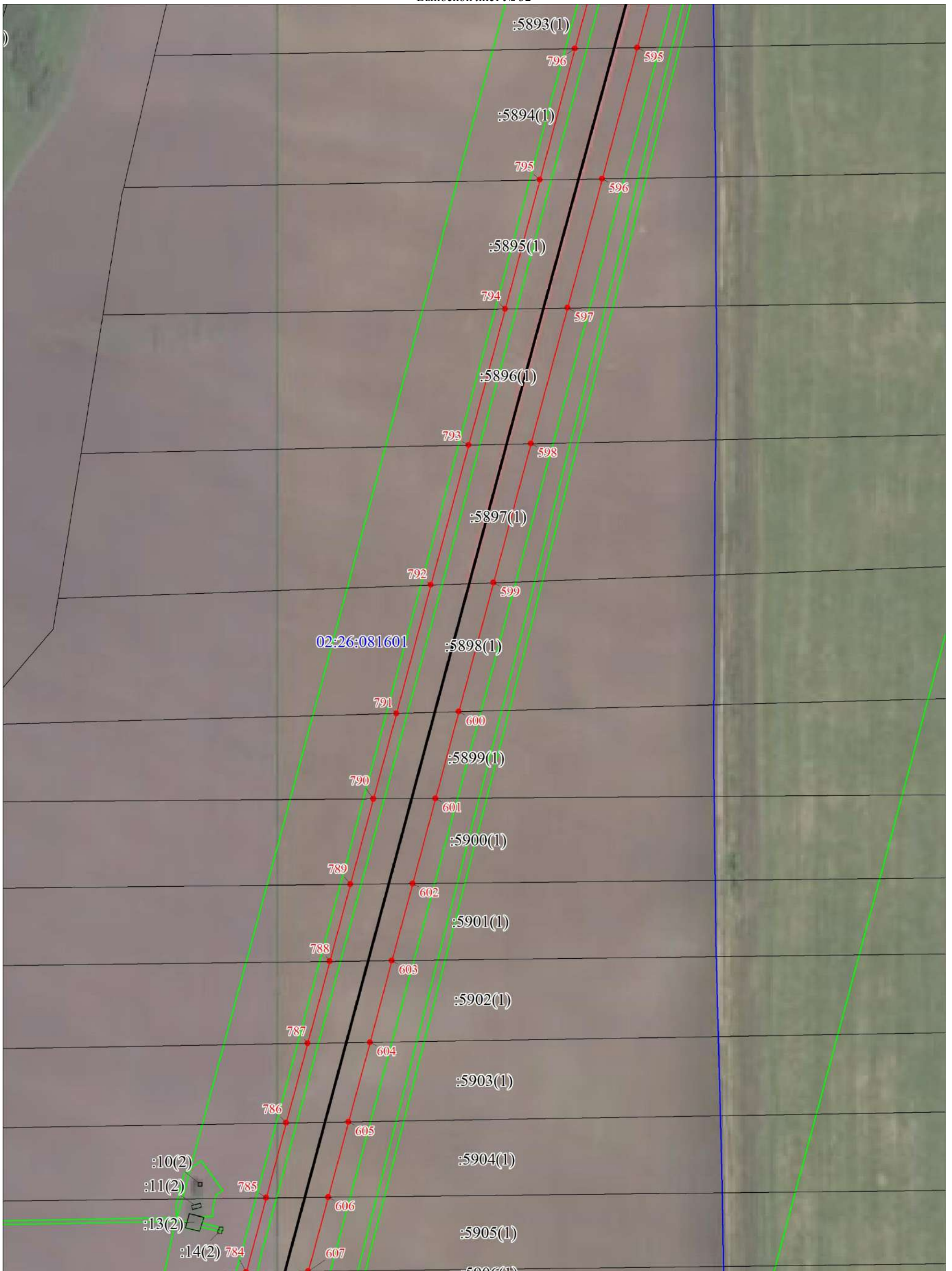


Масштаб 1:2000

Условные обозначения представлены на Обзорной схеме границ публичного сервитута

Схема расположения границ публичного сервитута

Выносной лист № 32

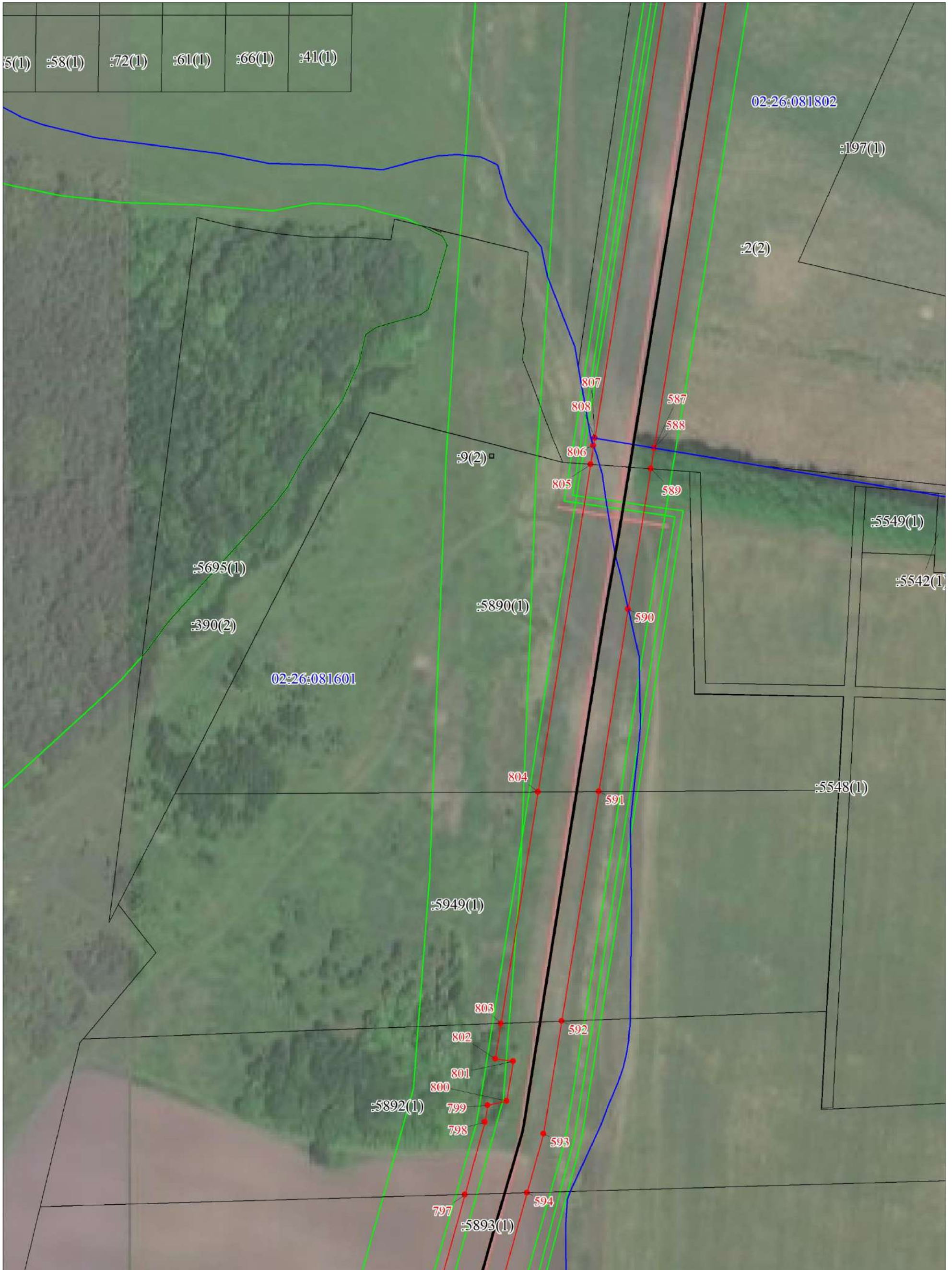


Масштаб 1:2000

Условные обозначения представлены на Обзорной схеме границ публичного сервитута

Схема расположения границ публичного сервитута

Выносной лист № 33

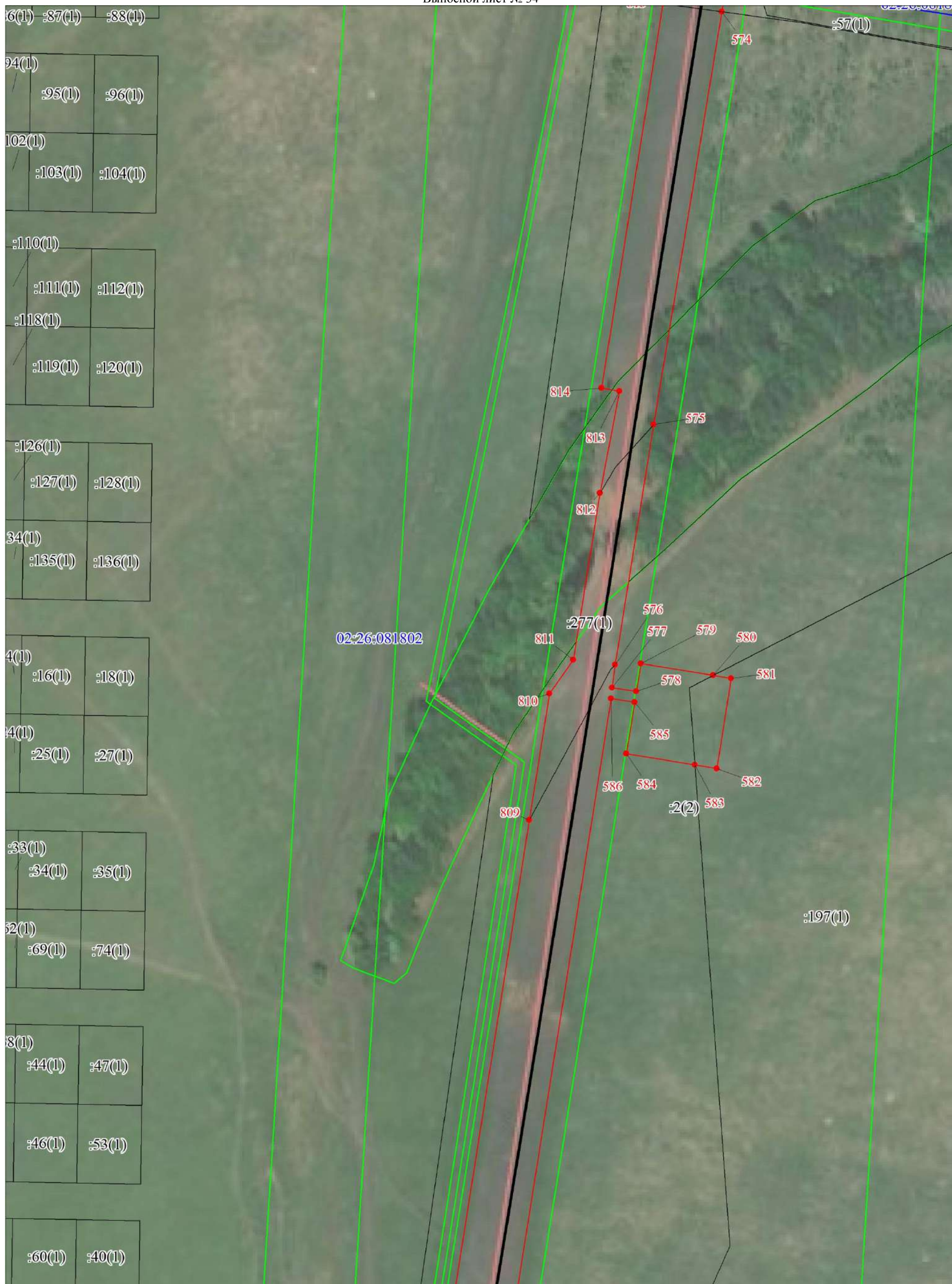


Масштаб 1:2000

Условные обозначения представлены на Обзорной схеме границ публичного сервитута

Схема расположения границ публичного сервитута

Выносной лист № 34



Масштаб 1:2000

Условные обозначения представлены на Обзорной схеме границ публичного сервитута

Схема расположения границ публичного сервитута

Выносной лист № 35



Масштаб 1:2000

Условные обозначения представлены на Обзорной схеме границ публичного сервитута

Схема расположения границ публичного сервитута

Выносной лист № 36



Масштаб 1:2000

Условные обозначения представлены на Обзорной схеме границ публичного сервитута

Схема расположения границ публичного сервитута

Выносной лист № 37



Масштаб 1:2000

Условные обозначения представлены на Обзорной схеме границ публичного сервитута

Схема расположения границ публичного сервитута

Выносной лист № 38



Масштаб 1:2000

Условные обозначения представлены на Обзорной схеме границ публичного сервитута

Схема расположения границ публичного сервитута

Выносной лист № 39



Масштаб 1:2000

Условные обозначения представлены на Обзорной схеме границ публичного сервитута

Схема расположения границ публичного сервитута

Выносной лист № 40

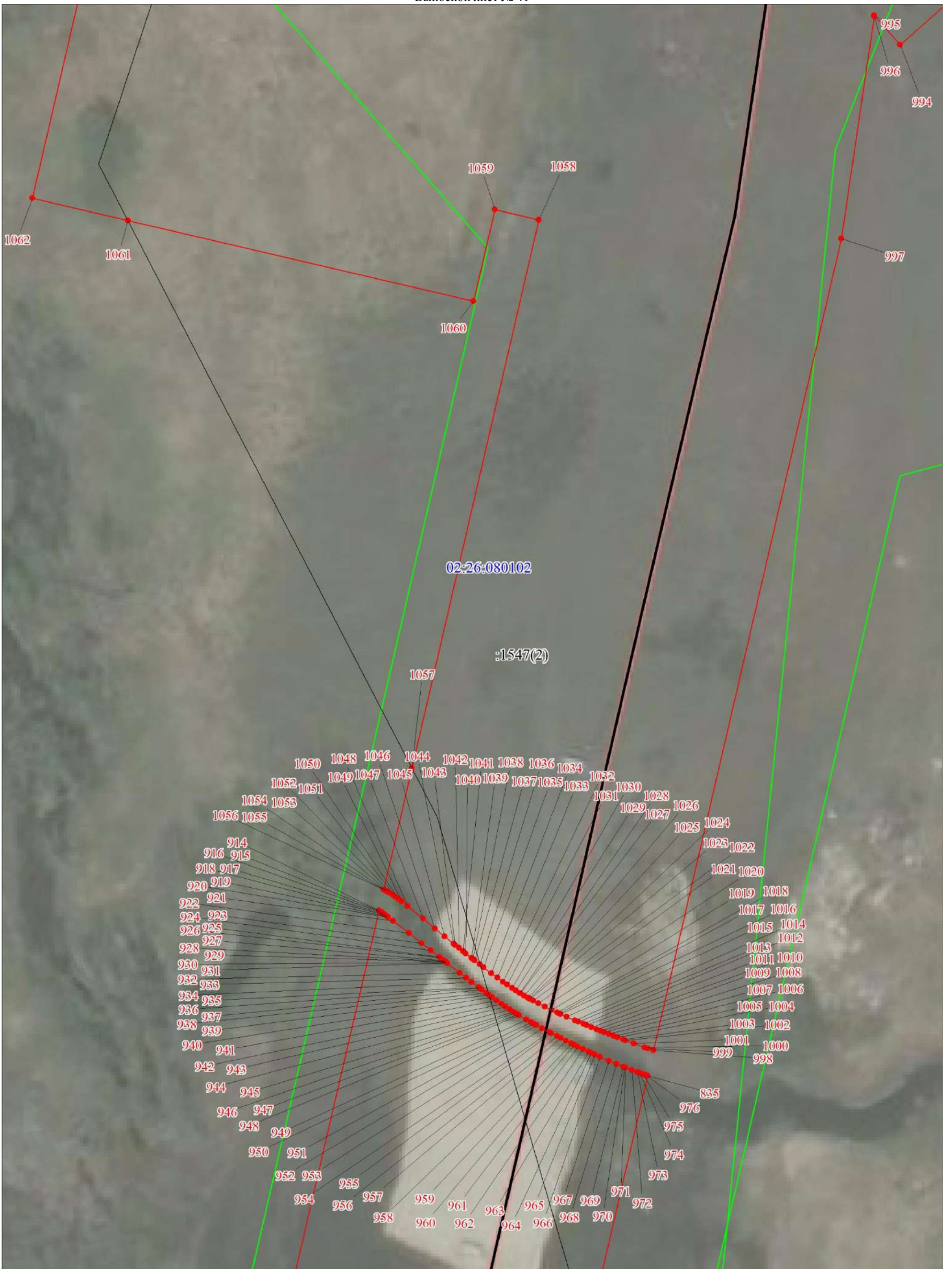


Масштаб 1:2000

Условные обозначения представлены на Обзорной схеме границ публичного сервитута

Схема расположения границ публичного сервитута

Выносной лист № 41

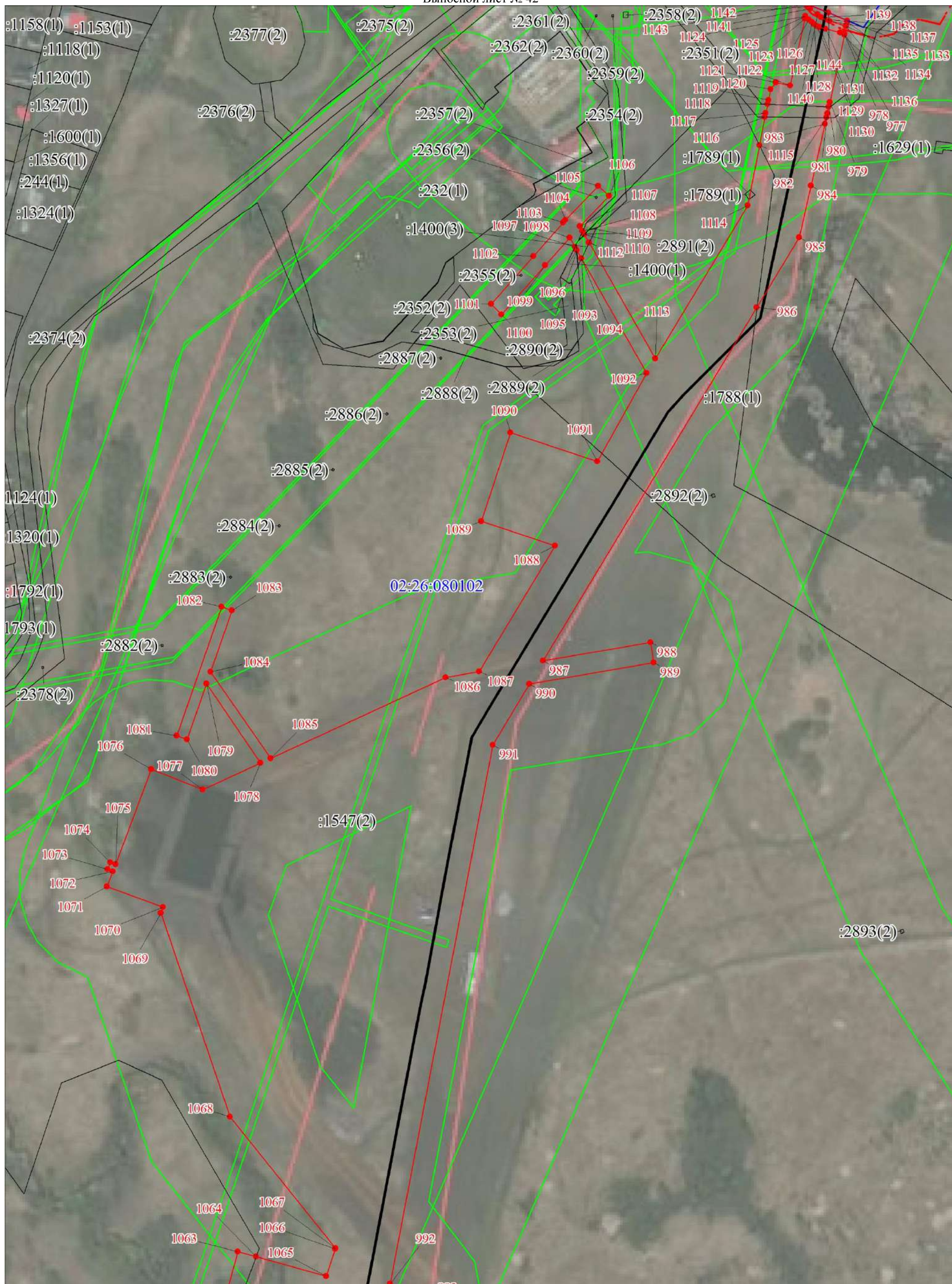


Масштаб 1:400

Условные обозначения представлены на Обзорной схеме границ публичного сервитута

Схема расположения границ публичного сервитута

Выносной лист № 42

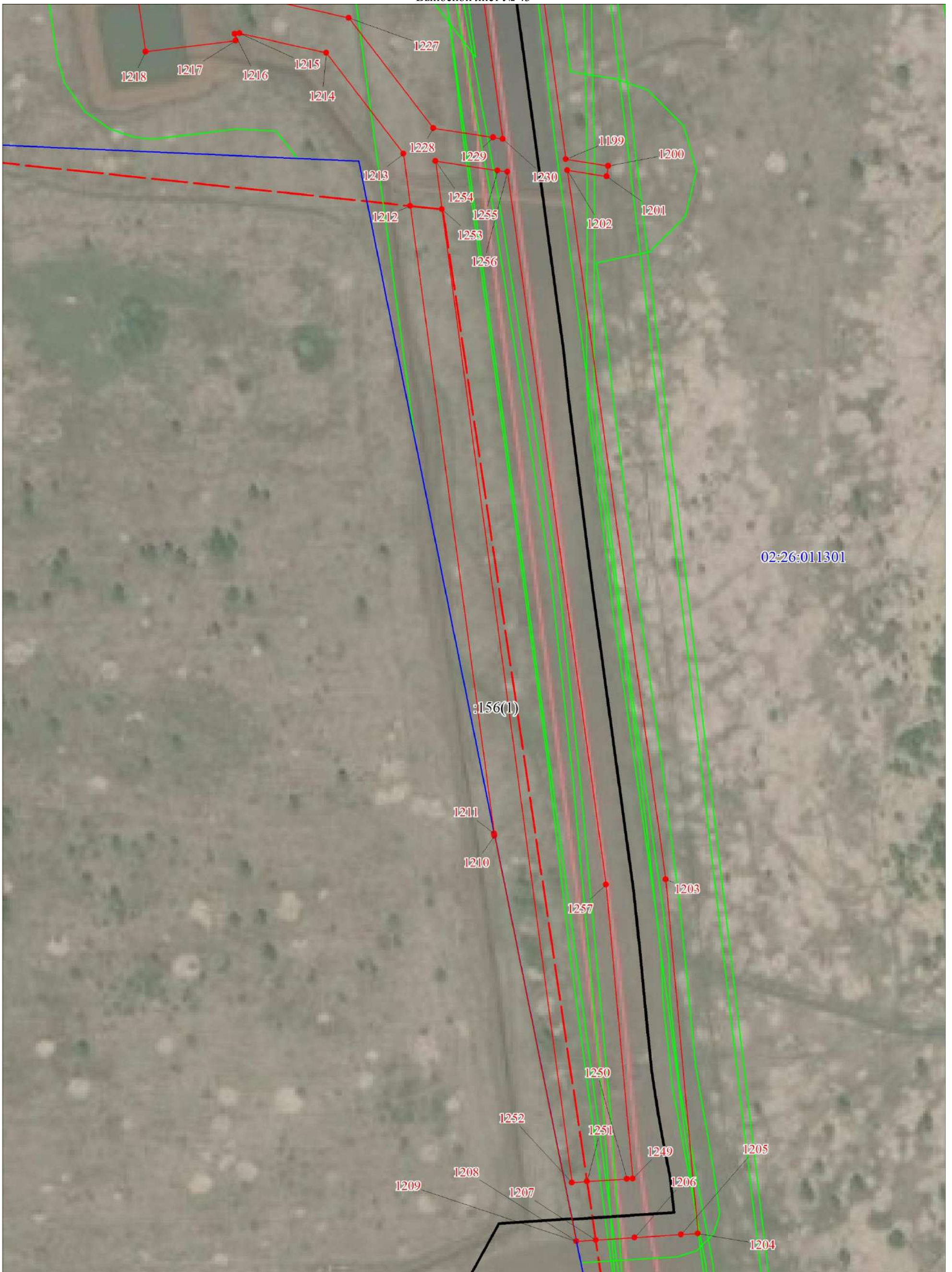


Масштаб 1:2000

Условные обозначения представлены на Обзорной схеме границ публичного сервитута

Схема расположения границ публичного сервитута

Выносной лист № 43

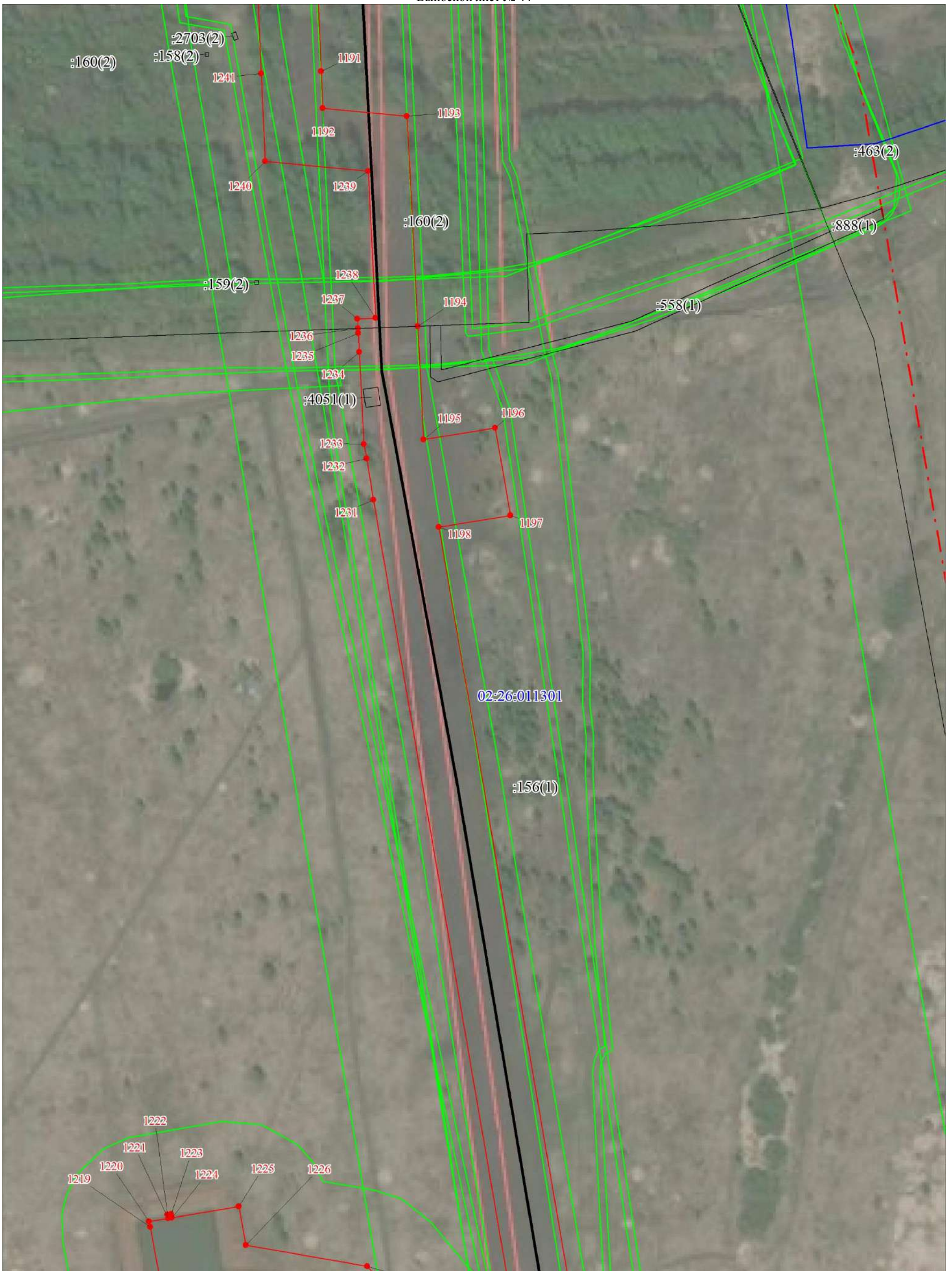


Масштаб 1:2000

Условные обозначения представлены на Обзорной схеме границ публичного сервитута

Схема расположения границ публичного сервитута

Выносной лист № 44

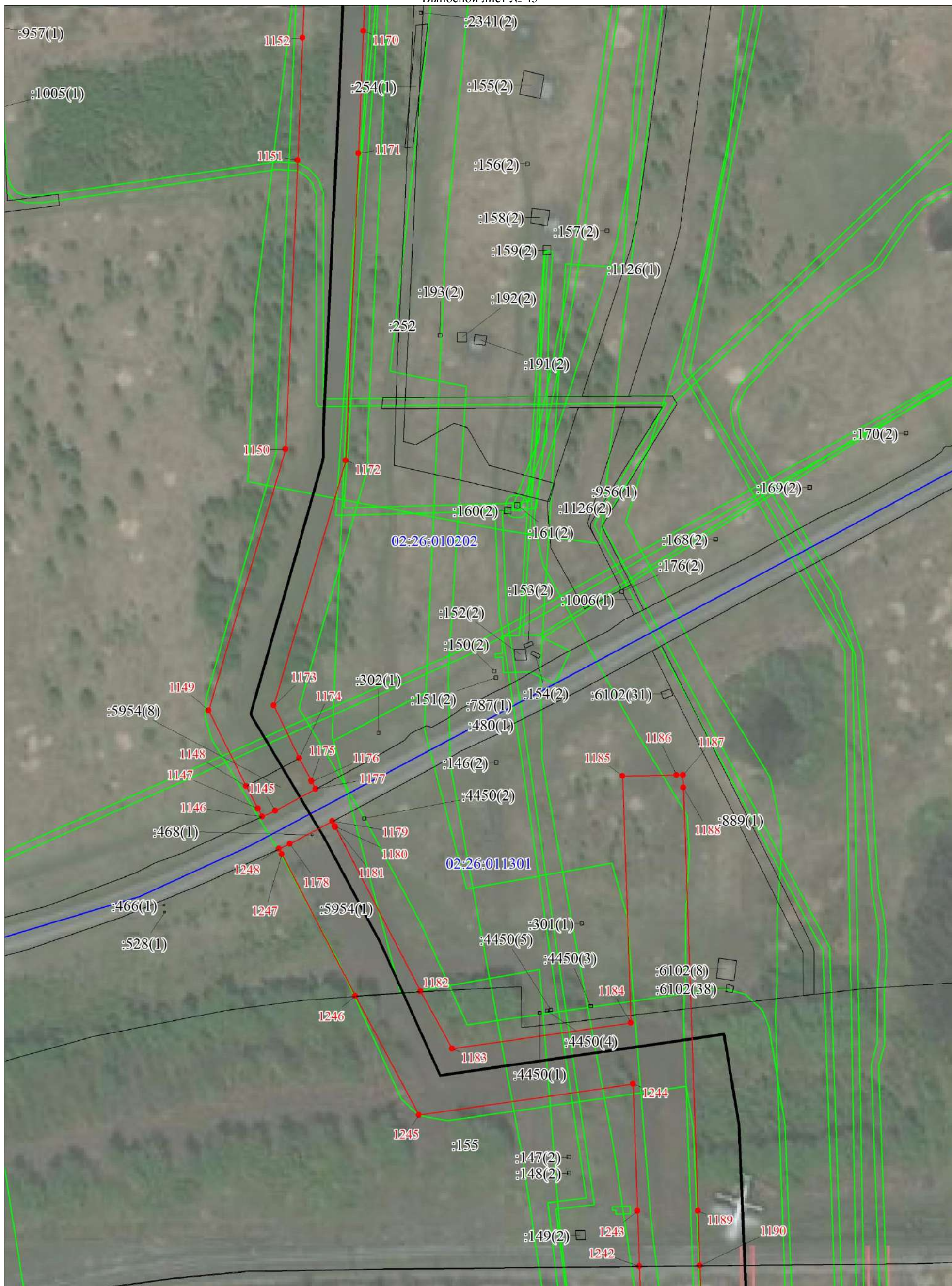


Масштаб 1:2000

Условные обозначения представлены на Обзорной схеме границ публичного сервитута

Схема расположения границ публичного сервитута

Выносной лист № 45

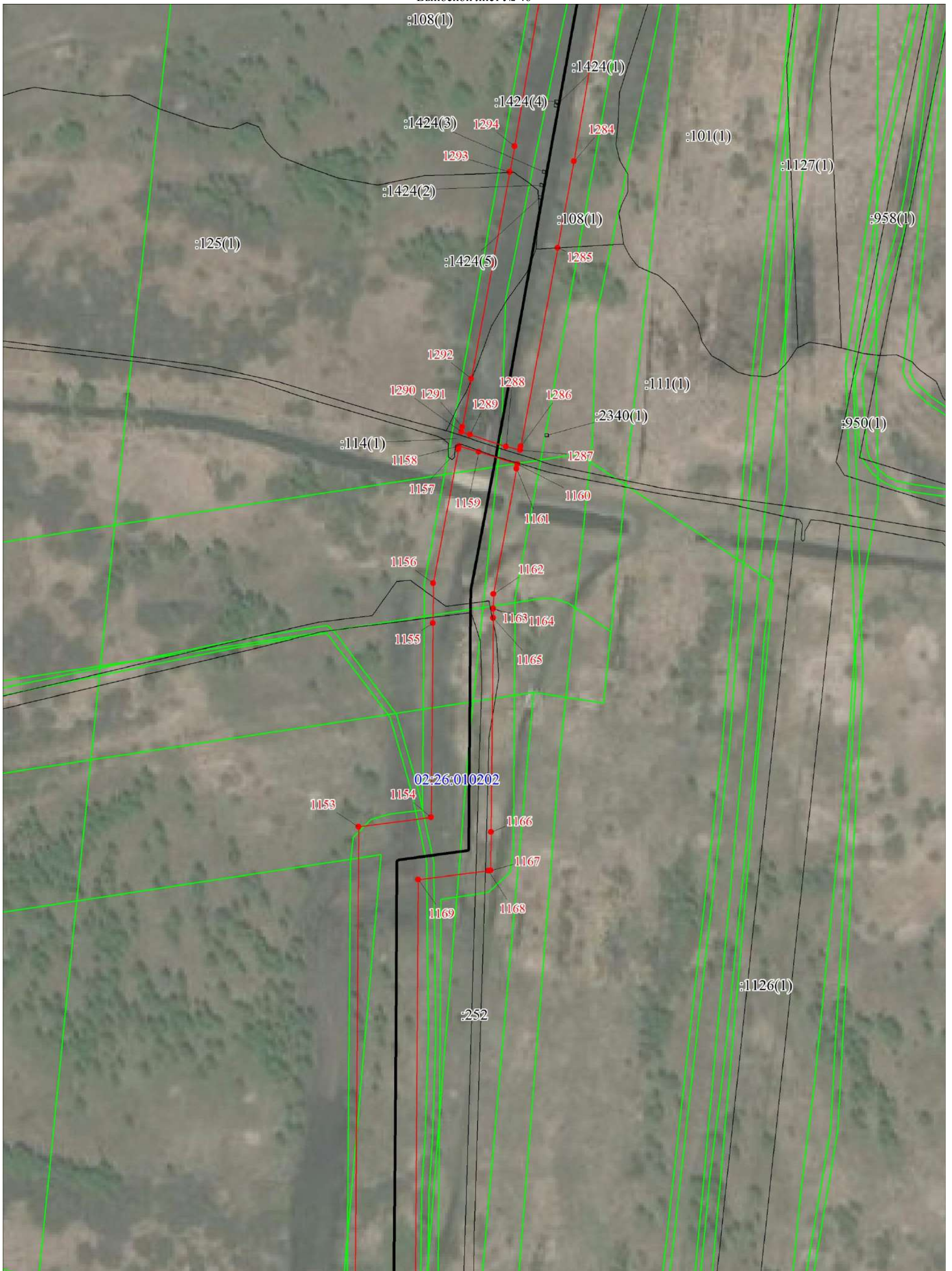


Масштаб 1:2000

Условные обозначения представлены на Обзорной схеме границ публичного сервитута

Схема расположения границ публичного сервитута

Выносной лист № 46

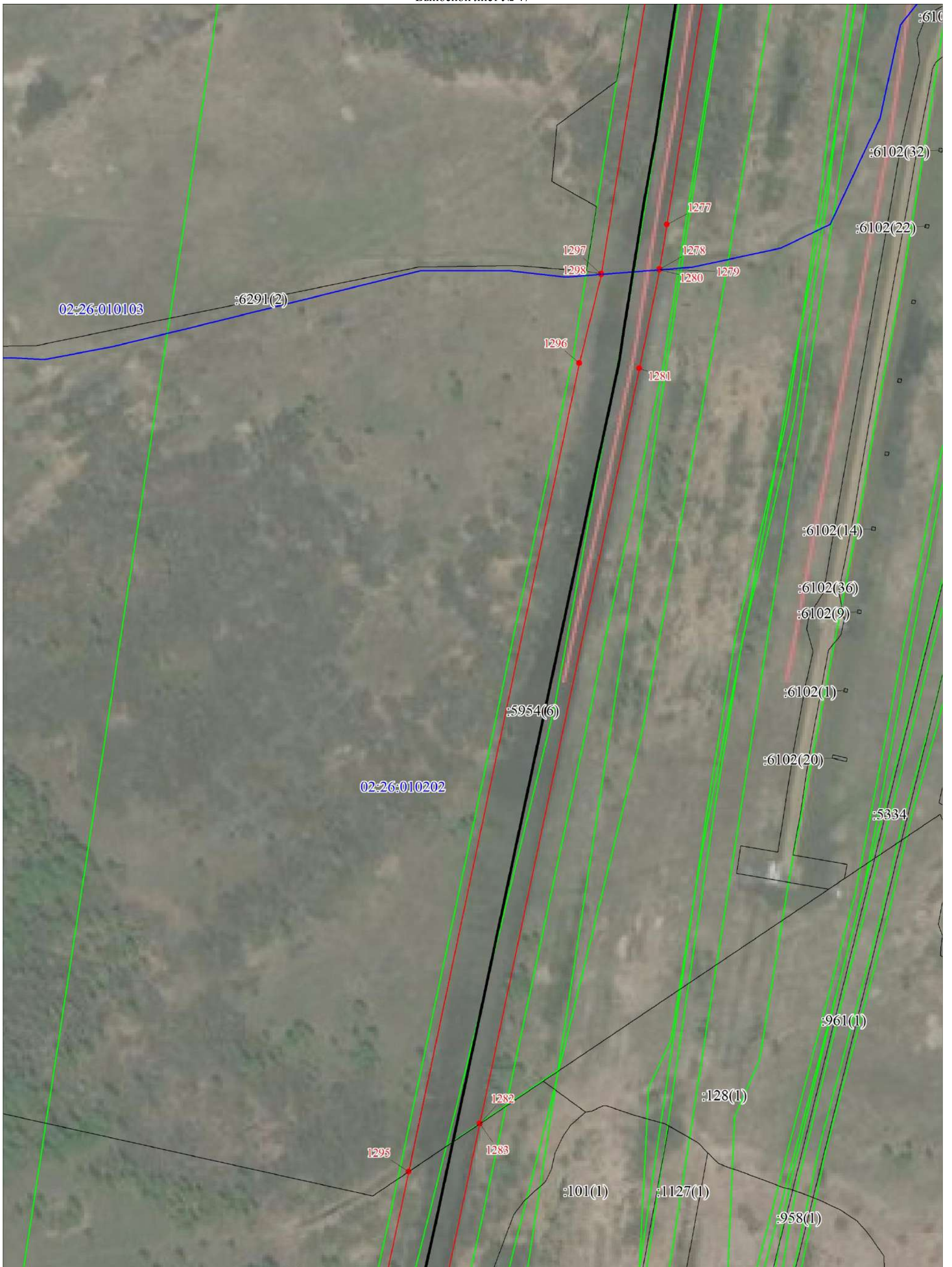


Масштаб 1:2000

Условные обозначения представлены на Обзорной схеме границ публичного сервитута

Схема расположения границ публичного сервитута

Выносной лист № 47



Масштаб 1:2000

Условные обозначения представлены на Обзорной схеме границ публичного сервитута

Схема расположения границ публичного сервитута

Выносной лист № 48

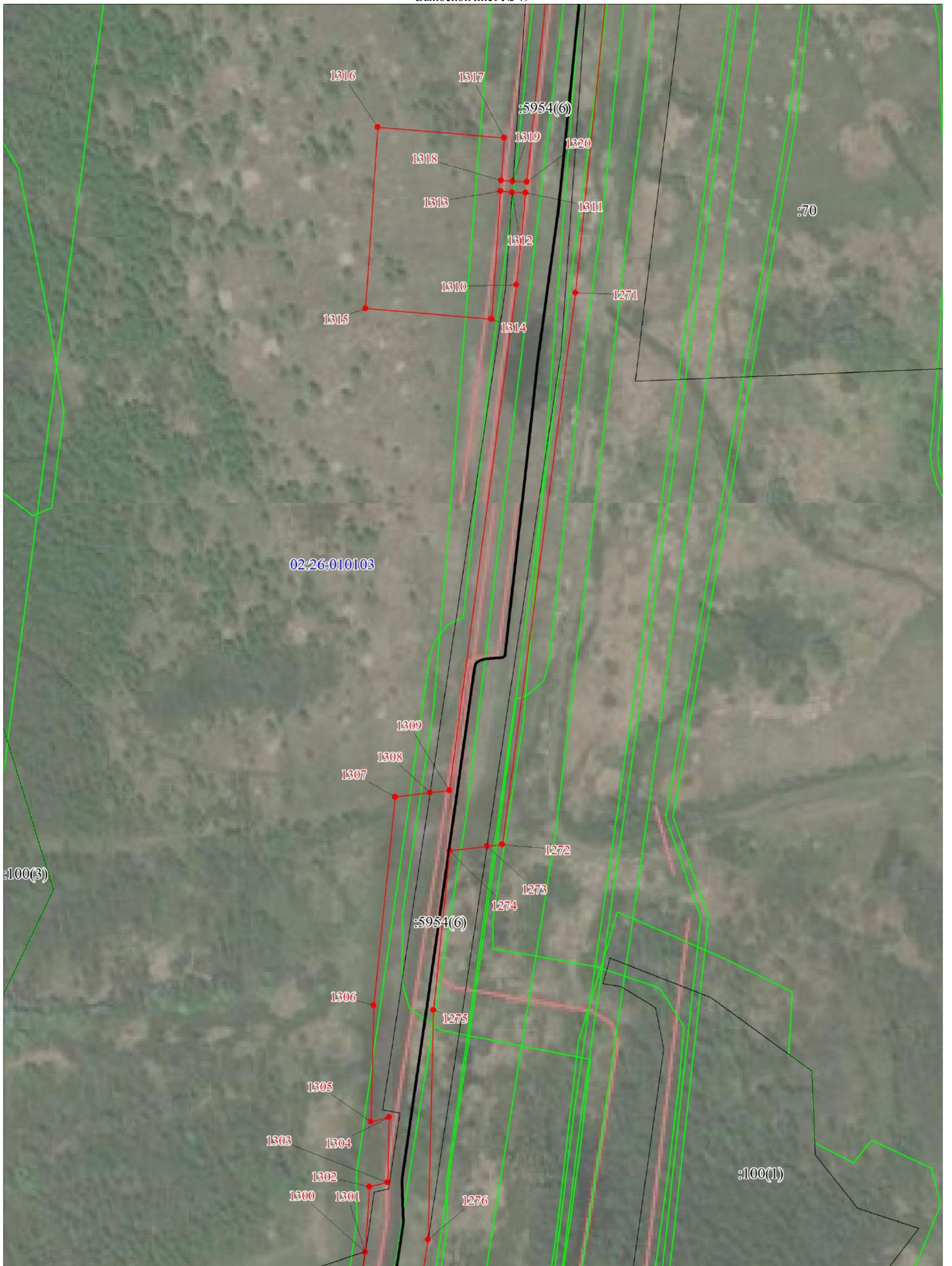


Масштаб 1:2000

Условные обозначения представлены на Обзорной схеме границ публичного сервитута

Схема расположения границ публичного сервитута

Выносной лист № 49

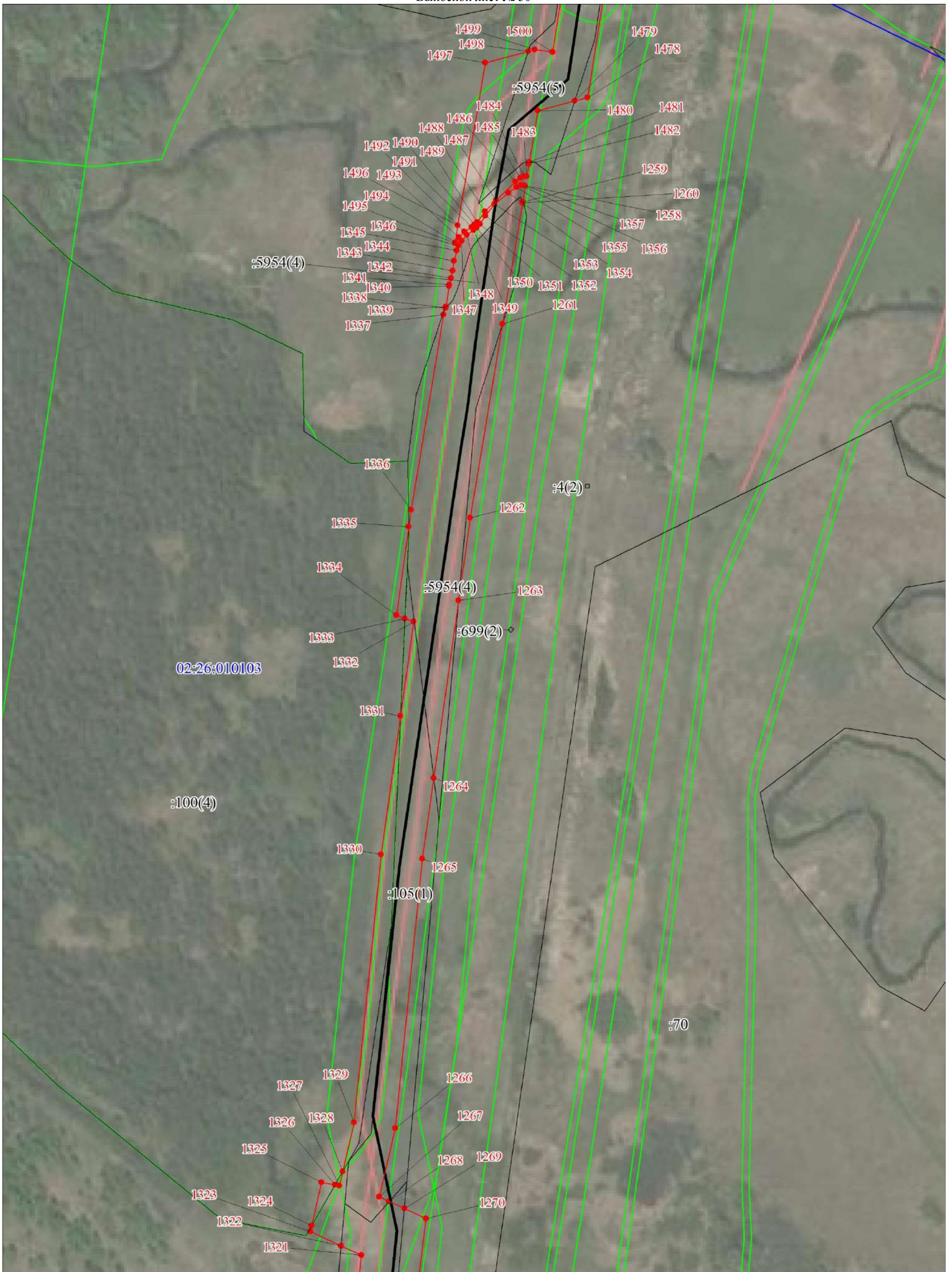


Масштаб 1:2000

Условные обозначения представлены на Обзорной схеме границ публичного сервитута

Схема расположения границ публичного сервитута

Выносной лист № 50

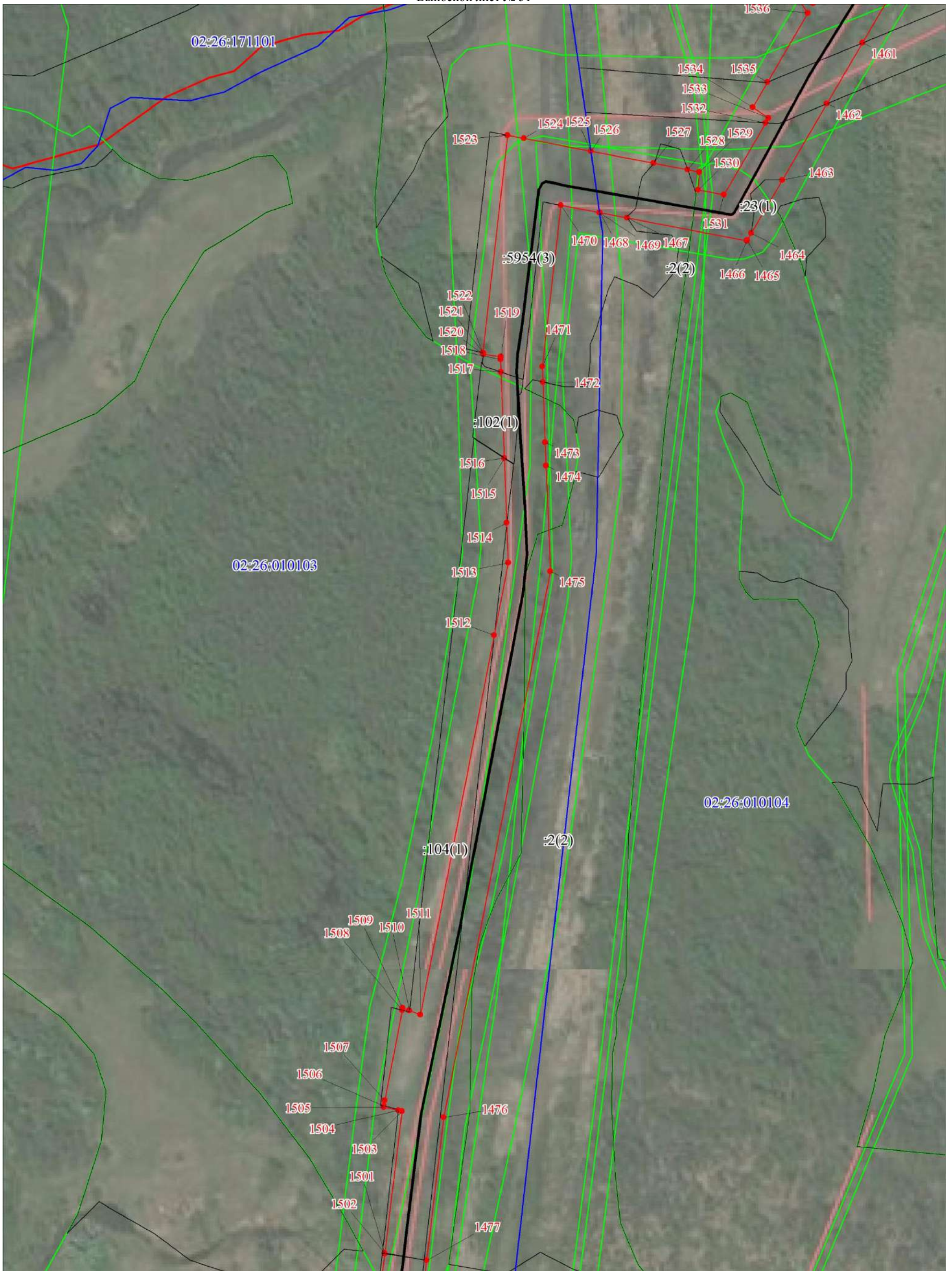


Масштаб 1:2000

Условные обозначения представлены на Обзорной схеме границ публичного сервитута

Схема расположения границ публичного сервитута

Выносной лист № 51



Масштаб 1:2000

Условные обозначения представлены на Обзорной схеме границ публичного сервитута

Схема расположения границ публичного сервитута

Выносной лист № 52



Масштаб 1:2000

Условные обозначения представлены на Обзорной схеме границ публичного сервитута

Схема расположения границ публичного сервитута

Выносной лист № 53




Масштаб 1:2000

Условные обозначения представлены на Обзорной схеме границ публичного сервитута

Схема расположения границ публичного сервитута

Выносной лист № 54



Масштаб 1:2000

Условные обозначения представлены на Обзорной схеме границ публичного сервитута

Схема расположения границ публичного сервитута

Выносной лист № 55

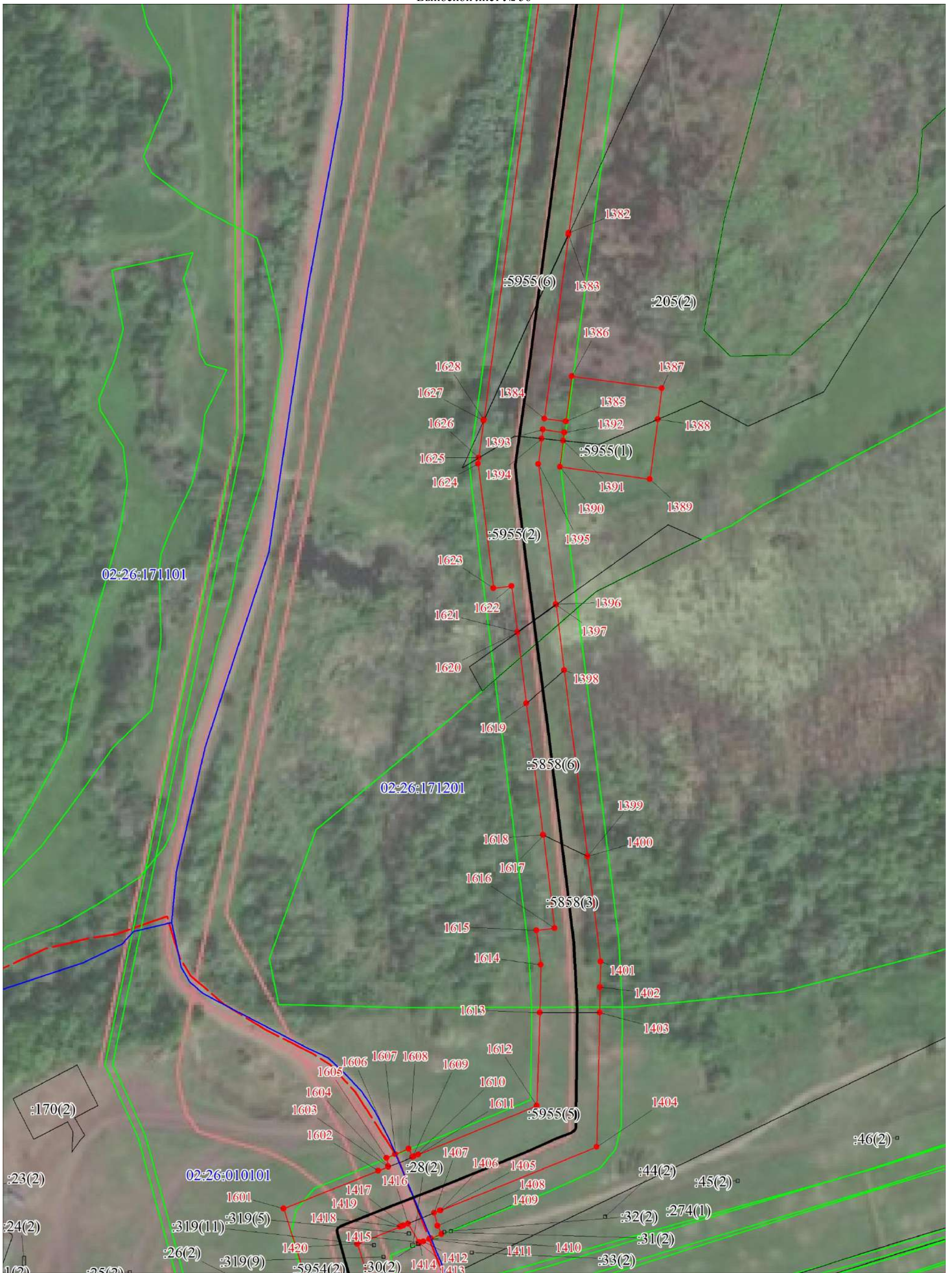


Масштаб 1:2000

Условные обозначения представлены на Обзорной схеме границ публичного сервитута

Схема расположения границ публичного сервитута

Выносной лист № 56

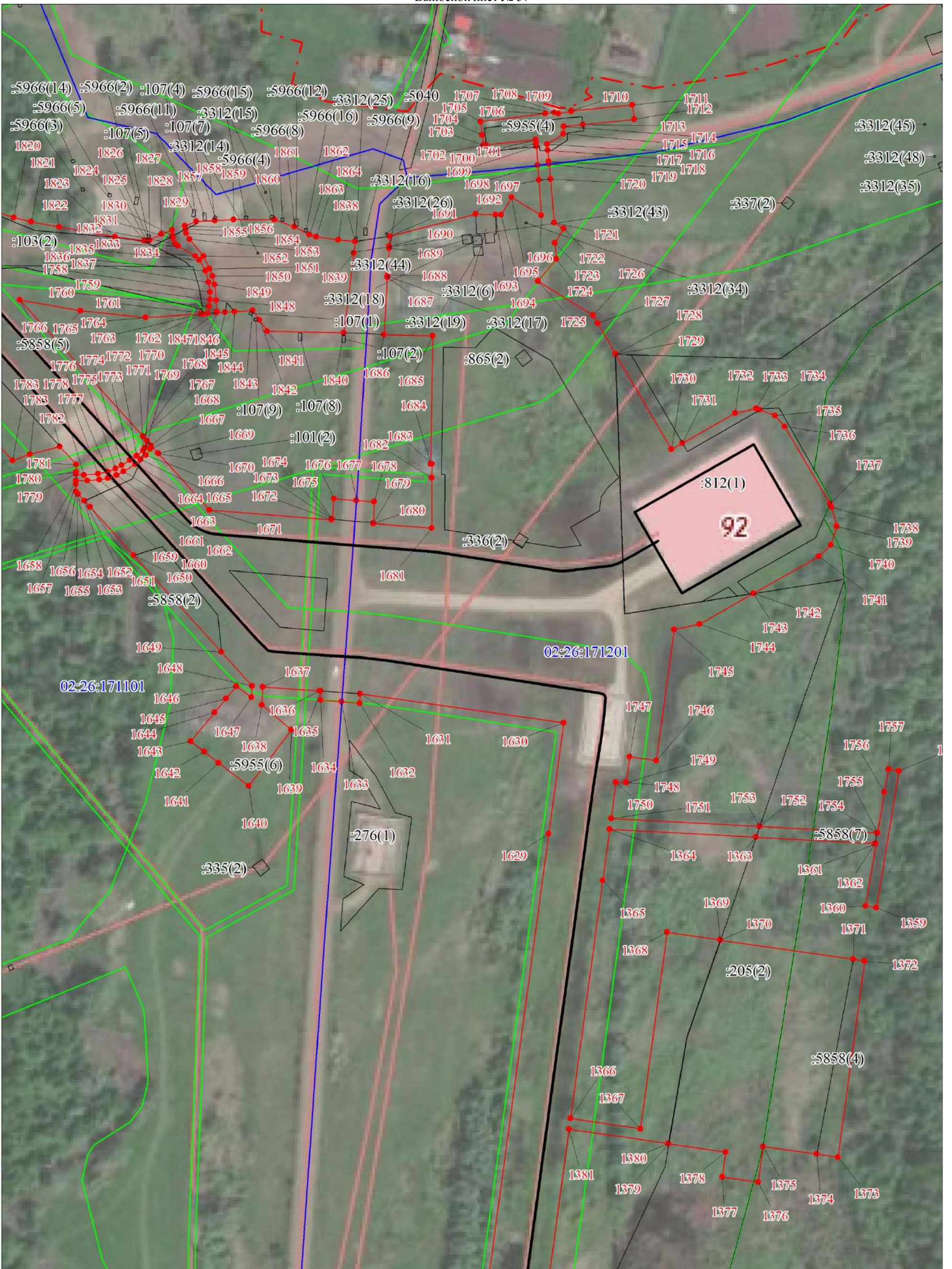


Масштаб 1:2000

Условные обозначения представлены на Обзорной схеме границ публичного сервитута

Схема расположения границ публичного сервитута

Выносной лист № 57

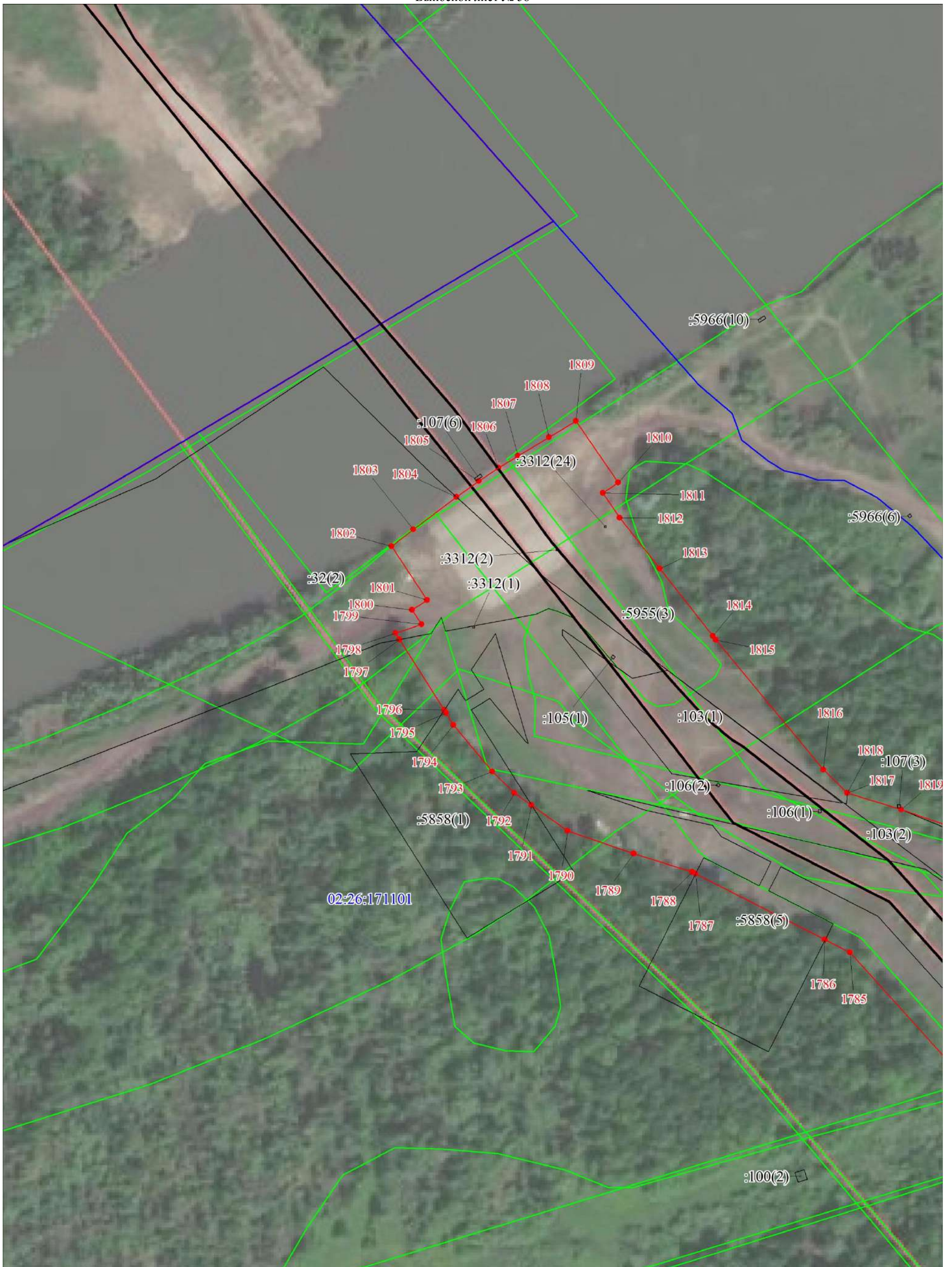


Масштаб 1:2000

Условные обозначения представлены на Обзорной схеме границ публичного сервитута

Схема расположения границ публичного сервитута

Выносной лист № 58



Масштаб 1:2000

Условные обозначения представлены на Обзорной схеме границ публичного сервитута